

Datele de identificare
ale drumului județean DJ 211 traseu: limita județ Ialomița-Rosiori – Tâtaru-Dudești – Dudescu- Zăvoaia-Bordei Verde(DJ 211A), ca
urmare a înscrierii elementelor componente ale drumului și a înregistrărilor sistematice în sistemul integrat de cadastru, în vederea
actualizării inventarului bunurilor care aparțin domeniului public al județului Brăila

Nr. crt	Drum județean Tronson nr./CF	UAT	Tronsonul începe la km:	Tronsonul se termina la la km:	Lungime tronson intravilan (m)	Lungime tronson extravilan n (m)	Lățime medie (m)	Ampriza-Carosabil	Zona de siguranță	Suprafața teren înscris în CF (mp)	Pod	Podet	Parapet metallic	Parcari	Indicatoare	Borne
1	Drumul județean 211 Tronson 1 – fost 25	Rosiori	9+300 iesire din Rosiori	10+883 limita județ Ialomița	-	1583	15,31	17910	6331	24241	-	1	-	-	1	1
2	Drumul județean 211 Tronson 2 – fost 24	Rosiori	10+883 intrare în Rosiori	13+016 iesire din Rosiori	2133	-	15,78	13014	20653	33667	-	-	-	-	5	1
3	Drumul județean 211 Tronson 3 – fost 23	Rosiori	13+016 limita UAT Rosiori	16+203 intrare în Rosiori	-	3187	17,73	43766	12737	56503	-	-	-	-	1	3
4	Drumul județean 211 Tronson 4 – fost 22	Dudești	16+203 iesire din Tataru	17+146 limita UAT Rosiori	-	943	16,94	11969	4008	15977	-	-	-	-	1	1
5	Drumul județean 211 Tronson 5 – fost 21	Dudești	17+146 intrare în Tataru	19+215 iesire din Tataru	2069	-	15,83	14102	18658	32760	-	-	-	-	7	2
6	Drumul județean 211 Tronson 6 – fost 20	Dudești	19+215 iesire din Dudești	21+324 intrare în Tataru	-	2109	16,76	27009	8439	35448	-	1	-	-	-	2
7	Drumul județean 211 Tronson 7 – fost 19	Dudești	21+324 intersecție cu CF	23+370 iesire din Dudești	2046	-	14,59	12643	19032	31675	-	-	-	-	2	2
8	Drumul județean 211 Tronson 8 – fost 18	Dudești	23+370 intrare în Dudești	24+065 intersecție cu CF	695	-	14,14	4070	5754	9824	-	-	-	-	1	-
9	Drumul județean 211 Tronson 9 – fost 17	Dudești	24+065 limita UAT Dudești	25+630 intrare în Dudești	-	1565	17,94	21817	6258	28075	-	-	-	-	-	1

24	Drumul judetean 211 Tronson 24 – fost 2	Bordei Verde	44+592 iesire din UAT Bordei Verde	48+144 Limita UAT lanca	-	3552	13.89	21709	27617	49326	-	1	-	-	5	
25	Drumul judetean 211 Tronson 25 – fost 1	lanca	48+144 Limita UAT lanca	52+544 intersecția cu DN 2B	-	4400	14.89	27284	38241	65525	-	-	-	1	5	
Total						43244	-	405024	258331	663355	4	8	0	2	30	41

Numerotarea corecta a tronsoanelor s-a facut prin adresa. nr. 11057/24.05.2023

- Tronsonul 10 inexistent
- Tronsonul 12 – in scris de DN drum national

Avizat: Manole Mioara Sorina – Șef serviciu
 Întocmit: Dragomir C. M./Dumitrescu D.C.



infotop



CADASTRU MĂSURĂTORI TERESTRE OIS

ANEXA 2
10/10/11/12/13/14/15/16/17/18/19/20/21/22/23/24/25/26/27/28/29/30/31/32/33/34/35/36/37/38/39/40/41/42/43/44/45/46/47/48/49/50/51/52/53/54/55/56/57/58/59/60/61/62/63/64/65/66/67/68/69/70/71/72/73/74/75/76/77/78/79/80/81/82/83/84/85/86/87/88/89/90/91/92/93/94/95/96/97/98/99/100/101/102/103/104/105/106/107/108/109/110/111/112/113/114/115/116/117/118/119/120/121/122/123/124/125/126/127/128/129/130/131/132/133/134/135/136/137/138/139/140/141/142/143/144/145/146/147/148/149/150/151/152/153/154/155/156/157/158/159/160/2023

☎ 0239/611127 📠 0239/611125(fax) ✉ office@infotop.com.ro 🌐 www.infotop.com.ro

RO21INGB0000999906048483(ING Brăila Călărași) - RO11472246 - Str. Campiniu nr. 1, Brăila

Nr. 264/ 26.06.2023

CONSILIUL JUDEȚEAN
BRĂILA 13781
Înregistrat la nr.
Ziua 26 Lun 06 An 2023

Către Consiliul Județean Brăila,

Referitor la Contractul nr. 110 /28.03.2023

Prin prezenta, vă înaintăm documentațiile de actualizare ale imobilelor, descrise tronsoane de Drumuri Județene depuse la OCPI în etapa I de realizare a contractului nr. 110 /2023, recepționate OCPI Brăila, listate și în format electroni (pe CD) precum și tabelele cu datele de identificare ale DJ 202B; DJ 212; DJ 203; DJ 202 D; DJ 211; DJ 203 A; DJ 203P

nr lucrare	DJ	tronson	NCP	UAT	RGİ
155	212	1.1	78315	Chiscani	32180
157	212	2	78308	Chiscani	32183
158	212	4	78312	Chiscani	32185
160	212	5	78314	Chiscani	32186
161	212	6	78307	Chiscani	32220
162	212	8	75052	Tichilesti	37746
163	212	9	75042	Tichilesti	37821
165	212	11	76689	Gropeni	37742
166	212	12	76684	Gropeni	37738
167	212	14	76692	Gropeni	37796
168	212	15.1	77078	Tufesti	16355
170	212	15.2	77082	Tufesti	16429
171	212	16	77084	Tufesti	16430
172	212	18	77472	Stancuta	17128
174	212	19	77457	Stancuta	16593
175	212	20	77456	Stancuta	16601
176	212	21	77453	Stancuta	16662
177	212	22	77458	Stancuta	16677
178	212	24	77454	Stancuta	16707
179	212	25	77452	Stancuta	16709
180	212	26	78330	Bertestii de Jos	16716
182	212	28	78328	Bertestii de Jos	16715
183	212	29	78486	Bertestii de Jos	16717
184	212	30	78329	Bertestii de Jos	16720
185	212	31	78332	Bertestii de Jos	16721

ANEXA
26.06.2023

Stancuta
26.06.2023

pag 1



infotop



CADASTRU, MĂSURĂTORI TERESTRE, GIS

☎ 0239/611127 ☎ 0239/611125(fax) ✉ office@infotop.com.ro 🌐 www.infotop.com.ro

RO21INGB0000999906048483(ING Brăila Călărași) - RO11472246 - Str. Campiniu nr. 1, Brăila

429	203	26.1	79311	Ulmu	19678
430	203	26.3	74367	Ulmu	19698
431	203	27	79304	Ulmu	19720
432	203	29	77771	Ciresu	19809
434	203	30	79240	Ciresu	19944
435	203	31	79238	Ciresu	19815
437	203	32	77768	Ciresu	19816
438	203	34	75885	Zavoia	17396
439	203	35	75881	Zavoia	17410
440	203	36	78136	Zavoia	17500
441	203	37	75882	Zavoia	17503
443	203	39	75886	Zavoia	17512
444	203	40	75888	Zavoia	17534
445	203	41	86997	Insuratei	17537
446	203	42	86996	Insuratei	17540
409	203P	1	77770	Ciresu	18928
413	203P	2	77769	Ciresu	19942
415	203P	3	79241	Ciresu	19061
499	203P	5	79274	Ciresu	18961
448	203A	2	75909	Visani	19673
449	203A	3	75917	Visani	19676
450	203A	4	75913	Visani	19682
451	203A	5	75912	Visani	19693
452	203A	6	75915	Visani	19697
453	203A	7	75914	Visani	19714
455	203A	8	75003	Galbenu	19722
456	203A	9	74997	Galbenu	19729
458	203A	10	75009	Galbenu	19740
459	203A	12	75002	Galbenu	19742
460	203A	14	73009	Jirlau	19752
462	203A	15	75001	Galbenu	19755
463	203A	16.1	75007	Galbenu	19773
464	203A	16.2	74996	Galbenu	19780
465	203A	16.3	75006	Galbenu	19793
467	211	1	74234	Rosiori	17692
469	211	2	74217	Rosiori	17694
472	211	3	74207	Rosiori	17696
473	211	4	77387	Dudesti	19993
475	211	5	77379	Dudesti	19994
476	211	6	77385	Dudesti	19995

ISO 9001
ISO 14001
OHSAS 18001



infotop



CADASTRU MĂSURĂTORI TERESTRE GIS

☎ 0239/611127 📠 0239/611125(fax) ✉ office@infotop.com.ro 🌐 www.infotop.com.ro

RO21INGB0000999906048483(ING Brăila Călărași) - RO11472246 - Str. Campiniu nr. 1, Brăila

477	211	7	77376	Dudesti	19997
478	211	8	77377	Dudesti	19998
479	211	9	77381	Zavoia	19999
480	211	11	75887	Zavoia	17701
482	211	13	75877	Zavoia	17702
483	211	14	75866	Zavoia	17704
484	211	15	75880	Zavoia	17705
486	211	16	75878	Zavoia	17679
487	211	17	75867	Zavoia	17684
488	211	18	75923	Zavoia	17686
490	211	19	75875	Zavoia	17688
491	211	20	75879	Zavoia	17689
493	211	21	77603	Bordei Verde	20009
494	211	22	77605	Bordei Verde	20012
495	211	23	73992	Bordei Verde	20023
496	211	24	74005	Bordei Verde	20013
497	211	25	75713	Ianca	20010
502	202B	1	89291	Maxineni	41462
504	202B	2	89292	Maxineni	41501
505	202B	4	81664	Scortaru Nou	41531
507	202B	6	81093	Scortaru Nou	41566
509	202B	7	81662	Scortaru Nou	41572
510	202B	8	81659	Scortaru Nou	41583
511	202B	9	81660	Scortaru Nou	41598
512	202B	10	76285	Gemenele	41696
516	202B	11	76284	Gemenele	41693
517	202B	12	76291	Gemenele	41654
518	202B	13.1	84822	Movila Miresii	41716
519	202B	13.2.1	86681	Movila Miresii	41698
520	202B	14.1	86832	Movila Miresii	41661
521	202B	14.3	86803	Movila Miresii	41664



infotop



CADASTRU MĂSURĂTORI TERESTRE . GIS

☎ 0239/611127 📠 0239/611125(fax) ✉ office@infotop.com.ro 🌐 www.infotop.com.ro

RO21INGB0000999906048483(ING Brăila Călărași) - RO11472246 - Str. Campiniu nr. 1, Brăila

186	212	32	78334	Bertestii de Jos	16718
187	212	33	78331	Bertestii de Jos	16719
188	212	34	78452	Bertestii de Jos	16723
192	212	35	74198	Victoria	16725
193	212	36	74197	Victoria	16726
194	212	37	74231	Victoria	16724
198	202D	1	81657	Scortaru Nou	39377
226	202D	2	81656	Scortaru Nou	41645
396	202D	3	81655	Scortaru Nou	41647
397	202D	4	81651	Scortaru Nou	39386
398	202D	5	76825	Ramnicel u	40207
399	203	2	75016	Galbenu	19153
400	203	3	75028	Galbenu	19115
401	203	5	75000	Galbenu	19128
403	203	6	75010	Galbenu	19550
404	203	7	75024	Galbenu	19554
405	203	8	73084	Jirlau	19560
407	203	9	73083	Jirlau	19564
408	203	10	73702	Jirlau	19571
411	203	13.1	71519	Faurei	19578
412	203	13.2	71523	Faurei	19604
414	203	14	71526	Faurei	19645
416	203	15	71518	Faurei	19646
417	203	18	77655	Surdila Greci	19647
418	203	19	77657	Surdila Greci	19803
419	203	20	77654	Surdila Greci	19652
420	203	21	77652	Surdila Greci	19669
421	203	22	79333	Surdila Greci	19801
425	203	23	79331	Ulmu	19649
427	203	25	79303	Ulmu	19674

4

ISO 9001
ISO 14001
OHSAS 18001



infotop



CADASTRU, MĂSURĂTORI TERESTRE, GIS

☎ 0239/611127 ☎ 0239/611125(fax) ✉ office@infotop.com.ro 🌐 www.infotop.com.ro


RO21INGB0000999906048483(ING Brăila Călărași) - RO11472246 - Str. Campiniu nr. 1, Brăila

522	202B	15	85707	Movila Miresii	41665
523	202B	16.1	86227	Movila Miresii	41672
524	202B	16.2	86696	Movila Miresii	41692
525	202B	17	87283	Movila Miresii	41723
526	202B	19	88345	Traian	41743
527	202B	20	88372	Traian	41757

132 buc

Director,

Veronica-Claudia Irianu



5



infotop



CADASTRU AL AGROSĂTORĂRII TERESTRE ROM

☎ 0239/611127 📠 0239/611125(fax) ✉ office@infotop.com.ro 🌐 www.infotop.com.ro

RO21INGB0000999906048483(ING Brăila Călărași) - RO11472246 - Str. Campiniu nr. 1, Brăila

Nr. 273/ 05.07.2023

EXPER
5.07.2023

14573
7 An 2023

Către: Consiliul Județean Brăila

Cu privire la: ~~Contractul nr. 110 din 2023-03-28~~ *06 DT 2023*

Prin prezenta, vă înaintăm următoarele documentații restante, depuse la OCPI în etapa I de realizare a contractului nr. 110 din 2023-03-28, ce are ca obiect actualizarea informațiilor cadastrale ale drumurilor județene:

Director
Veronica-Claudia Jianu

6



infotop



CADASTRU, MĂSURĂTORI TERESTRE, GIS

☎ 0239/611127 📠 0239/611125(fax) ✉ office@infotop.com.ro 🌐 www.infotop.com.ro

RO2 | INGB0000999906048483(ING Brăila Călărași) - RO11472246 - Str. Campiniu nr. 1, Brăila

Nr. 277/ 06.07.2023

MAPEB
7.07.2023

CONSILIUL JUDEȚEAN
BRĂILA
Înregistrat la nr. 14696
Ziua 06.07.2023 Anul 2023

brăila
07.07.2023
Ana Stănescu

Către Consiliul Județean Brăila,

Referitor la Contractul nr. 110 /28.03.2023

Prin prezenta, vă înaintăm documentațiile de actualizare ale imobilelor, descrise tronsoane de
D. m. Județene depuse la OCPI în etapa I de realizare a contractului nr. 110 /2023, recepționate OCPI
E. listate pentru

DJ 203P tronson 2 – CF 77769/Cireșu,

DJ 203 tronson 25 -CF 79303/Ulmu,

DJ 203 tronson 23 - CF 79331/ Ulmu;

DJ 211 tronson 17- CF 75867/Zăvoaia;

DJ 211 tronson 11 - CF 75887/ Zăvoaia;

Director
Brăila
Veronica-Claudia Jianu

7



infotop



CADASTRU - MĂSURĂTORI TERESTRE - GIS

☎ 0239/611127 📠 0239/611125(fax) ✉ office@infotop.com.ro 🌐 www.infotop.com.ro

RO21INGB0000999906048483(ING Brăila Călărași) - RO11472246 - Str. Campiniu nr. 1, Brăila

Nr. 280/ 10.07.2023

1472246
10.07.2023
10.07.2023
10.07.2023

CONSILIUL JUDEȚEAN BRĂILA		
Inregistrat la nr. 14845		
Ziua 10	Luna 07	Anul 2023
CNU verificare		

10.07.2023

Către: Consiliul Județean Brăila

Cu privire la: Contractul nr. 110 din 2023-03-28

Prin prezenta, vă înaintăm următoarele documentații restante, depuse la OCPI în etapa I de realizare a contractului nr. 110 din 2023-03-28, ce are ca obiect actualizarea informațiilor cadastrale ale drumurilor județene:

DJ 212 - tronson 22 CF 77458


DJ 212 - tronson 15.2 PAD ul retipărit pentru a fi lizibil

De asemenea vă înaintăm și lucrările pentru DJ 203- tronson 22 și DJ 203- tronson 24, lucrări care au primit respingere în 2020, dar pe care vi le înaintăm acum, pentru a obține, în baza lor, actele de proprietate ale terenurilor, acestea aflându-se în administrarea Agenției Naționale Apele Romane, Administrația Bazinală de Apă Buzău-Ialomița, Sistemul de Gospodărire a Apelor Brăila. De asemenea vă solicităm să ne retransmiteți și certificate fiscale actualizate pentru aceste două tronsoane.

Cu stimă!

Director,

Nicolae Jianu



8



CADASTRU, MASURATORI TERESTRE, GIS

☎ 0239/611127 ☎ 0239/611125(fax) ✉ office@infotop.com.ro 🌐 www.infotop.com.ro


RO21INGB0000999906048483(ING Brăila Călărași) - RO11472246 - Str. Campiniu nr. 1, Brăila

Nr. 22/10.07.2023

Către: Consiliul Județean Brăila

Cu privire la: Contractul nr. 110 din 2023-03-28

Handwritten notes: 10.07.2023, 1007910, 14926, 07 Anul 2023, Conversație, 10.07.2023



Prin prezenta, vă înaintăm ultimele solicitări pentru realizarea documentațiilor cadastrale actualizate, în etapa I în contractului sus-menționat:

PAD-urile refăcute pentru DJ 203A tronsonul 9

și pentru DJ 211 tronsoanele 3, 6, 7, 9, 13, 16, 19, 20 și 23

Din tranșa 1 a contractului au rămas doar tronsoanele 12 și 24 din DJ 203 și tronsonul din DJ212 cu podul înscris în CF 75130 din DJ 212

Cu stimă!

Director,
Nicolae Jianu



infotop



CADASTRU, MĂSURĂTORI TERESTRE, GIS

☎ 0239/611127 📠 0239/611125(fax) ✉ office@infotop.com.ro 🌐 www.infotop.com.ro

RO21INGB0000999906048483(ING Brăila Călărași) - RO11472246 - Str. Campiniu nr. 1, Brăila

Nr. 285/ 12.07.2023

Handwritten: AMB, 12.07.2023, Brăila, notor
Stamp: CONSILIUL JUDEȚEAN BRĂILA / SITE
Inregistrat la nr. Ziua 12 Luna 07 Anul 2023

Către Consiliul Județean Brăila,

Referitor la Contractul nr. 110 /28.03.2023

Prin prezenta, vă înaintăm documentațiile de actualizare ale imobilelor, descrise tronsoane de Drumuri Județene depuse la OCPI în etapa I de realizare a contractului nr. 110 /2023, recepționate OCPI Brăila,

Pentru DJ 211; Planurile de amplasament și detaliu pentru tronsoanele 7, 20 și 23, au aceeași dată cu extrasele și încheierile de carte funciară.

Pentru DJ 212; Planul de amplasament și detaliu pentru tronsonul 15.2, are aceeași dată cu extrasul și încheierea de carte funciară.

Documentația cadastrală pentru parapet se află pe tronsonul 4, are RGI 62299, și la urgență are termen pe 13 iulie 2023

Pentru DJ 202B; Planul de amplasament și detaliu pentru tronsonul 4, corectat. —

Director,

Veronica-Claudia Jianu





infotop



CADASTRU, MĂSURĂTORI TERESTRE, GIS

☎ 0239/611127 📠 0239/611125(fax) ✉ office@infotop.com.ro 🌐 www.infotop.com.ro

RO21INGB0000999906048483(ING Brăila Călărași) - RO11472246 - Str. Campiniu nr. 1, Brăila

Nr. 290 /18.07.2023

Handwritten notes:
18.07.2023
19.07.2023
Către Consiliul Județean Brăila / 5623
Înregistrat la nr. Ziua 18 Luna 07 An 2023

Către Consiliul Județean Brăila,

Referitor la Contractul nr. 110 /28.03.2023

Prin prezenta, vă înaintăm documentațiile de actualizare ale imobilelor, descrise tronsoane de Drumuri Județene depuse la OCPI în etapa I de realizare a contractului nr. 110 /2023:

DJ 203 tronsonul 24; cartea funciară 79906/Chiscani cu RGI 25492/13.07.2023 documentația conține planul de amplasament și detaliu, extrasul și încheierea de carte funciară (cu întabularea podului peste râul Călmățui), tronsonul 12 fiind încă în lucru, la OCPI Brăila.

DJ 202B tronsonul 4; cartea funciară 81664/Scorțaru Nou RGI 64031/13.07.2023 documentația conține planul de amplasament și detaliu, extrasul și încheierea de carte funciar, (cu preluarea în sistematic a suprafeței, fără să țină seamă de suma carosabil și zona de siguranță)

DJ 212 tronson 1.2 vă înaintăm schița explicativă cu poziția drumului față de calea ferată.

În CF 75130/Chiscani a căii ferate a fost intabulat dreptul de proprietate al statului Român conform prevederilor art. 28 alin(4) din Regulamentul aprobat cu Ordinul nr.1/2020 al ANCPI.

Alăturat aveți și tabelele centralizatoare, solicitate la litera D,2 din caietul de sarcini al contractului 110 /2023

CD-ul final, lucrarea pentru tronsonul 12 precum și tabelul centralizator pentru DJ 203 le vom preda după recepția la OCPI...

Director,

Nicolae Jianu





infotop

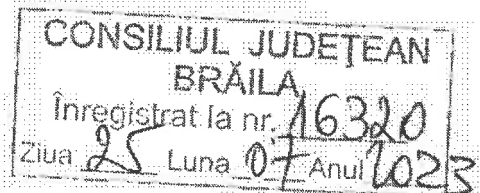


CADASTRU, MĂSURĂTORI TERESTRE, GIS

☎ 0239/611127 📠 0239/611125(fax) ✉ office@infotop.com.ro 🌐 www.infotop.com.ro

RO21INGB0000999906048483(ING Brăila Călărași) - RO11472246 - Str. Campiniu nr. 1, Brăila

Nr. 299/ 25.07.2023



Către: Consiliul Județean Brăila

Cu privire la: Contractul nr. 110 din 2023-03-28

Prin prezenta, vă înaintăm următoarele documentații restante, depuse la OCPI în etapa I de realizare a contractului nr. 110 din 2023-03-28, ce are ca obiect actualizarea informațiilor cadastrale ale drumurilor județene:

DJ 203 tronson 13.1-Mal stâng Buzău- Intersecție Cale Ferată


DJ 203A tronson 8, Galbenu- limita UAT Galbenu- intrare in Drogu

DJ 212, tronsonul 36

Tabelul pentru DJ 203.

Director,

Veronica-Claudia





infotop



CADASTRU . M/ SURĂTORI TERESTRE . GIS

☎ 0239/611127 📠 0239/611125(fax) ✉ office@infotop.com.ro 🌐 www.infotop.com.ro
RO21INGB0000999906048483(ING Brăila Călărași) - RO11472246 - Str. Campiniu nr. 1, Brăila

Nr. 304/ 27.07.2023

APPREB
27.07.2023
27.07.2023

înregistrat la nr. 16577
Ziua 07 Anul 2023

Către: Consiliul Județean Brăila

Cu privire la: Contractul nr. 110 din 2023-03-28

Conv. venț.
Sua Băgău
Bra Brănuțescu
Bra Tăpau
25.07.2023

Prin prezenta, vă înaintăm ultimele două documentații rectificate, recepționate la OCPI, pentru etapa I de realizare a contractului nr. 110 din 2023-03-28, ce are ca obiect actualizarea informațiilor cadastrale ale drumurilor județene:

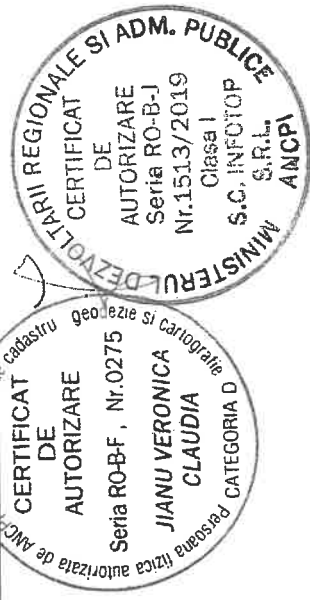
- DJ 203A tronson 4 CF 26471 /Vișani (cu corectarea denumirii tronsonului în adresa imobilului)
- DJ 202D tronson 4 CF 81651/Scorțaru (cu corectarea punctului din lungimea tronsonului)

Director,
Veronica-Claudia Jianu



Datele de identificare
ale drumului județean DJ 211 - traseu: Limita Județ Buzău - Galbenu - Sătic - Jirfau - Faurei - Brătesu Vechi - Ulmu - Vultureni - Scarlateni - Dudescu - Zăvoaia - Insurătești
și completarea datelor de identificare în inventarul domeniului public al Județului Brăila, ca urmare a încheierii
elementelor componentelor ale drumului

Nr. crt.	Drum Județean	Tronson nr./CF	UAT	Tronsonul		Tronsonul se termina la	Tronsonul incepe la	km:	km:	Lungime tronson (m)	Lungime tronson (m)	Extravilan	Medie	Ampriza/ Carosabil (mp)	Zona de Siguranță (mp)	Suprafața		Pod	Podet	Parapet	Borne	Percari	Indicatoare
				incepe la:	la:											teren in CF (mp)	24241						
1		1	Rosiori	iesire din Rosiori	la:	limită jud ialomita	9+300	10+883	-	1583	15,31	17910	6331	24241	-	1	-	1	-	-	-	-	1
2		2	Rosiori	Intrare in Rosiori		iesire din Rosiori	10+883	13+016	2133	-	15,78	13014	20653	33667	-	1	-	1	-	-	-	1	5
3		3	Rosiori	Limita UAT Rosiori		Intrare in Rosiori	13+016	16+203	-	3187	17,73	43766	12737	56503	-	-	3	-	-	-	-	3	1
4		4	Dudești	iesire din Tataru		Limita UAT Rosiori	16+203	17+146	-	943	16,94	11969	4008	15977	-	-	1	-	-	-	-	1	1
5		5	Dudești	Intrare in Tataru		iesire din Tataru	17+146	19+215	2069	-	15,83	14102	18658	32760	-	2	-	2	-	-	-	2	7
6		6	Dudești	iesire din Dudești		Intrare in Tataru	19+215	21+324	2046	-	16,76	27009	8439	35448	-	1	-	2	-	-	-	2	2
7		7	Dudești	Intersectia cu CF		iesire din Dudești	21+324	23+370	2046	-	14,59	12643	19032	31675	-	-	2	-	-	-	-	2	2
8		8	Dudești	Intrare in Dudești		Intersectia cu CF	23+370	24+065	695	-	14,14	4070	5754	9824	-	-	1	-	-	-	-	1	1
9		9	Dudești	Limita UAT Dudești		Intrare in Dudești	24+065	25+630	-	1565	17,94	21817	6258	28075	-	-	1	-	-	-	-	1	-
10		10	Zăvoaia	INEXISTENT		Limita UAT Dudești	25+630	27+142	-	1512	13,88	14936	6044	20980	-	-	1	-	-	-	-	1	-
11		11	Zăvoaia	Mal stang canal		Limita UAT Dudești	27+142	27+185	-	43	12,53	368	171	539	-	-	1	-	-	-	-	-	-
12		12	Zăvoaia	INEXISTENT		Mal stang canal	27+185	28+918	-	1733	14,39	18581	6359	24940	-	-	1	-	-	-	-	-	-
13		13	Zăvoaia	Mal drept canal		Mal drept canal	28+918	29+196	278	-	16,23	1906	2541	4447	-	-	1	-	-	-	-	1	1
14		14	Zăvoaia	iesire din Dudescu		iesire din Dudescu	29+196	30+766	1570	-	15,94	9492	15537	25029	-	-	1	-	-	-	-	1	2
15		15	Zăvoaia	Intersectie DJ 203		Intersectie DJ 203	30+766	30+820	-	54	13,69	544	195	739	-	-	1	-	-	-	-	1	-
16		16	Zăvoaia	Intrare in Zăvoaia		Mal stang canal	30+820	33+487	-	2667	16,94	34508	10672	45180	-	-	3	-	-	-	-	3	-
17		17	Zăvoaia	Mal drept canal		Mal drept canal	33+487	33+557	-	70	20,79	1176	279	1455	-	-	1	-	-	-	-	1	-
18		18	Zăvoaia	Mal stang canal		Mal stang	33+557	36+768	-	3211	14,27	32981	12843	45824	-	-	4	-	-	-	-	4	-
19		19	Zăvoaia	Mal drept		Mal drept	36+768	43+271	-	6503	14,04	66138	25148	91286	-	-	7	-	-	-	-	7	1
20		20	Zăvoaia	Limita UAT Zăvoaia		Limita UAT Zăvoaia	43+271	43+784	513	-	13,93	3056	4094	7150	-	-	1	-	-	-	-	1	2
21		21	Bordei Verde	iesire din Bordei Verde		iesire din Bordei Verde	43+784	44+592	808	-	15,80	6045	6720	12765	-	-	1	-	-	-	-	1	-
22		22	Bordei Verde	Intersectie cu DJ 211 A		iesire din UAT Bordei Verde	44+592	48+144	3552	-	13,89	21709	27617	49326	-	-	5	-	-	-	-	5	-
23		23	Bordei Verde	str. Principala-de la		Verde	48+144	52+544	4400	-	14,89	27284	38241	65525	-	-	5	-	-	-	-	5	-
24		24	Bordei Verde	intersectia cu DJ 211A		limita UAT Ianca	52+544		10112	-					-	-	0	-	-	-	-	0	41
25		25	Ianca	limita UAT Ianca		intersectia cu DN 2B			33132	-					-	-	0	-	-	-	-	0	2
				TOTAL																			30



15



Oficiul de Cadastru și Publicitate Imobiliară BRAILA
Biroul de Cadastru și Publicitate Imobiliară Insuratei

Dosarul nr. 17692 / 31-05-2023

INCHEIERE Nr. 17692

Inspector: LILIANA MIHAELA SIRGHIE
Registrator: IZABELA ȘTEFANIA LEFTER
Asistent registrator: IONUȚ RĂILEANU

Asupra cererii introduse de UAT JUDETUL BRAILA privind Actualizarea informatii tehnice in cartea funciara, in baza:

- Act Administrativ nr.75/27-04-2023 emis de CJ Braila;
- Act Administrativ nr.ADRESA NR.11057/25-05-2023 emis de CJ Braila;

fiind indeplinite conditiile prevazute la art. 29 din Legea cadastrului si a publicitatii imobiliare nr. 7/1996, republicata, cu modificarile si completarile ulterioare, tariful achitat in suma de 0 lei, cu documentul de plata:

-
 pentru serviciul avand codul 261, 263
 Vazand referatul asistentului registrator

DISPUNE

Admiterea cererii cu privire la:

- imobilul cu nr. cadastral 74234, inscris in cartea funciara 74234 UAT Roșiori avand proprietarii: UAT JUDETUL BRAILA in cota de 1/1 de sub B.1;
- Se noteaza Documentatia cadastrala avizata sub nr.17692/31.05.2023 OCPI BRAILA, avand ca obiect actualizare informatii tehnice asupra A.1 sub B.2 din cartea funciara 74234 UAT Roșiori;
- se intabuleaza dreptul de PROPRIETATE mod dobandire lege in cota de 1/1 asupra A1.1 in favoarea UAT JUDETUL BRAILA, DOMENIUL PUBLIC, sub B.3 din cartea funciara 74234 UAT Roșiori;

Prezenta se va comunica părților:

UAT JUDETUL BRAILA
 JIANU VERONICA CLAUDIA

*) Cu drept de reexaminare in termen de 15 zile de la comunicare, care se depune la Biroul de Cadastru si Publicitate Imobiliara Insuratei, se inscrie in cartea funciara si se solutioneaza de catre registratorul-sef

Data soluționării,	Registrator,	Asistent Registrator,
26-06-2023	IZABELA ȘTEFANIA LEFTER	IONUȚ RĂILEANU

Inspector,
 LILIANA MIHAELA SIRGHIE

Document semnat cu sigiliu electronic bazat pe certificat digital calificat, în conformitate cu art. 28[^]1 din Legea nr. 7/1996, republicată, cu modificările și completările ulterioare.



Oficiul de Cadastru și Publicitate Imobiliară BRAILA
Biroul de Cadastru și Publicitate Imobiliară Insuratei

EXTRAS DE CARTE FUNCİARĂ PENTRU INFORMARE

Carte Funciară Nr. 74234 Roșiori

Nr. cerere	17692
Ziua	31
Luna	05
Anul	2023

Cod verificare
100139029467



Semnat : cu semnatura
electronica extinsa, cf. L
455/2001 si eIDAS

A. Partea I. Descrierea imobilului

TEREN Extravilan

Adresa: Jud. Braila, DJ 211 - tronson 1 (fost tronson 25) - iesire din Rosiori - Limita Judetului Ialomita

Nr. Crt	Nr. cadastral Nr. topografic	Suprafata* (mp)	Observatii / Referinte
A1	74234	24.241	Teren neimprejmut; din care: ampriza - 17910mp; zona de siguranta - 6331mp; lungimea tronsonului 1 - 1583m; Pe tronson este amplasata o tabla indicatoare si o borna kilometrica.

Construcții

Crt	Nr cadastral Nr. topografic	Adresa	Observatii / Referinte
A1.1	74234-C1	Jud. Braila, DJ 211 - tronson 1 (fost tronson 25) - iesire din Rosiori - Limita Judetului Ialomita	Nr. niveluri:1; S. construita la sol:29 mp; podet

B. Partea II. Proprietari și acte

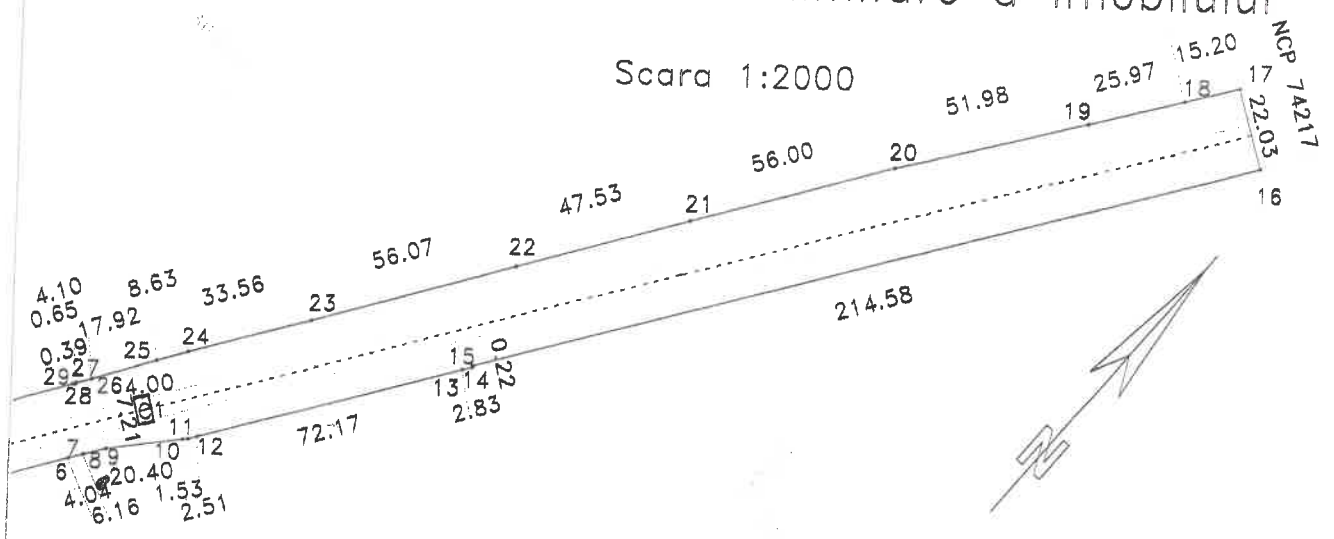
Înscrieri privitoare la dreptul de proprietate și alte drepturi reale		Referințe
29280 / 27/11/2020		
Act Administrativ nr. HOTARAREA NR. 279, din 18/11/2020 emis de Consiliul Judetean Braila;		
B1	Intabulare, drept de PROPRIETATE, dobandit prin Lege, cota actuala 1/1 1) UAT JUDETUL BRAILA , CIF:4205491, DOMENIUL PUBLIC	A1
17692 / 31/05/2023		
Act Administrativ nr. 75, din 27/04/2023 emis de CJ Braila; Act Administrativ nr. ADRESA NR.11057, din 25/05/2023 emis de CJ Braila;		
B2	Se noteaza Documentatia cadastrala avizata sub nr.17692/31.05.2023 OCPI BRAILA, avand ca obiect actualizare informatii tehnice	A1
B3	Intabulare, drept de PROPRIETATE, dobandit prin Lege, cota actuala 1/1 1) UAT JUDETUL BRAILA , CIF:4205491, DOMENIUL PUBLIC	A1.1

C. Partea III. SARCINI .

Inscrieri privind dezmembramintele dreptului de proprietate, drepturi reale de garanție și sarcini	Referințe
NU SUNT	

Plan de amplasament si delimitare a imobilului

Scara 1:2000



RG1 17692/31.05.2023

Nr.cadastral	Suprafata masurata(mp)	Adresa imobilului
74234	24241	Jud. BRAILA, UAT Rosiori, DJ 211
Cartea Funciara nr.	74234	UAT - tronson 1(fost tronson 25) - lesire din Rosiori - Limita judet Ialomita Rosiori

A. DATE REFERITOARE LA TEREN

Numar parcela	Categoria de folosinta	Supraf.din masuratori(mp)	Mentuni
1	DR	24241	din care: - ampriza - 17910mp - zona de siguranta - 6331mp
TOTAL		24241	-

lungime tronson 1 - 1583m
tronson este amplasata o tabla indicatoare si o borna kilometrica.

B. DATE REFERITOARE LA CONSTRUCTII

Cod constructie	Destinatia	Suprafata construita la sol(mp)	Mentuni
1	CIE	29	podet
TOTAL		-	-

Suprafata totala masurata=24241mp
Suprafata din acte =24241mp

Persoana autorizata: SC INFOTOP SRL Braila

Confirm executarea masuratorilor la teren, corectitudinea intocmirii documentatiei cadastrale si corespondenta acestora cu realitatea din teren

Semnatura si stampila

Data: 11/05/2023

signed -Claudia

23.06.1 EEST

Inspector:

Confirm introducerea imobilului in baza de date integrala si atribuirea numarului cadastral

Semnatura si parafa

Liliana Mihaela Sirghie

Semnata digital de Liliana Mihaela Sirghie
Data: 2023.06.15
13:30:45 +03'00'

Data:.....

Stampila BCPI



Oficiul de Cadastru și Publicitate Imobiliară BRAILA
Biroul de Cadastru și Publicitate Imobiliară Insuratei

Dosarul nr. 17694 / 31-05-2023

INCHEIERE Nr. 17694

Inspector: VIOLETA GHEORGHIU

Registrator: FLORENTINA POPESCU

Asistent registrator: LUCIAN FOTA

Asupra cererii introduse de JUDETUL BRAILA privind Actualizarea informatii tehnice in cartea funciara, in baza:

-Act Administrativ nr.HCJ NR.75/27-04-2023 emis de Judetul Braila;

-Act Administrativ nr.adresa NR.11057/25-05-2023 emis de Judetul Braila;

fiind indeplinite conditiile prevazute la art. 29 din Legea cadastrului si a publicitatii imobiliare nr. 7/1996, republicata, cu modificarile si completarile ulterioare, tariful achitat in suma de 0 lei, cu documentul de plata:

-
pentru serviciul avand codul 263

Vazand referatul asistentului registrator

DISPUNE

Admiterea cererii cu privire la:

- imobilul cu nr. cadastral 74217, inscris in cartea funciara 74217 UAT Roșiori avand proprietarii: UAT JUDETUL BRAILA in cota de 1/1 de sub B.1;

- se noteaza documentatia cadastrala nr. 17694/31.05.2023 avizata OCPI avand ca obiect actualizarea informatiilor tehnice asupra A.1 sub B.2 din cartea funciara 74217 UAT Roșiori;

Prezenta se va comunica părților:

JUDETUL BRAILA

JIANU VERONICA CLAUDIA

*) Cu drept de reexaminare in termen de 15 zile de la comunicare, care se depune la Biroul de Cadastru si Publicitate Imobiliara Insuratei, se inscrie in cartea funciara si se solutioneaza de catre registratorul-sef

Data soluționării,

22-06-2023

Registrator,

FLORENTINA POPESCU

Asistent Registrator,

LUCIAN FOTA

Inspector,

VIOLETA GHEORGHIU

Document semnat cu sigiliu electronic bazat pe certificat digital calificat, în conformitate cu art. 28¹ din Legea nr. 7/1996, republicată, cu modificările și completările ulterioare.

*) Cu excepția situațiilor prevăzute la Art. 52 alin. (1) din Regulamentul de recepție și înscriere în evidențele de cadastru și carte funciara, aprobat prin Ordinul Directorului General al ANCPI



Oficiul de Cadastru și Publicitate Imobiliară BRAILA
Biroul de Cadastru și Publicitate Imobiliară Insuratei

Nr. cerere	17694
Ziua	31
Luna	05
Anul	2023

Cod verificare
100139052511



EXTRAS DE CARTE FUNCİARĂ PENTRU INFORMARE

Carte Funciară Nr. 74217 Roșiori

Semnat : cu semnatura
electronica extinsa, cf. L
455/2001 si eIDAS

A. Partea I. Descrierea imobilului

TEREN Intravilan

Adresa: Loc. Rosiori, Jud. Braila, DJ 211 - tronson 2 (fost tronson 24) - Intrare in Rosiori - Iesire din Rosiori


Nr. Crt	Nr. cadastral topografic	Nr.	Suprafata* (mp)	Observatii / Referinte
A1	74217		33.667	Teren neimprejmuit; din care: carosabil - 13014mp; zona de siguranta - 20653mp; lungimea tronsonului 2 - 2133m; Pe tronson sunt amplasate 5 table indicatoare si o borna

B. Partea II. Proprietari și acte

Înscrieri privitoare la dreptul de proprietate și alte drepturi reale	Referințe
29279 / 27/11/2020 Act Administrativ nr. HOTARAREA NR.279, din 18/11/2020 emis de Consiliul Judetean Braila;	
B1 Intabulare, drept de PROPRIETATE, dobandit prin Lege, cota actuala 1/1 1) UAT JUDETUL BRAILA, CIF:4205491, -DOMENIUL PUBLIC	A1
17694 / 31/05/2023 Act Administrativ nr. HCJ NR.75, din 27/04/2023 emis de Judetul Braila; Act Administrativ nr. adresa NR. 11057, din 25/05/2023 emis de Judetul Braila;	
B2 se noteaza documentatia cadastrala nr. 17694/31.05.2023 avizata OCPI avand ca obiect actualizarea informatiilor tehnice	A1

C. Partea III. SARCINI .

Inscrieri privind dezmembramintele dreptului de proprietate, drepturi reale de garantie și sarcini	Referințe
NU SUNT	

**Oficiul de Cadastru și Publicitate Imobiliară BRAILA**
Biroul de Cadastru și Publicitate Imobiliară Insuratei

Dosarul nr. 17696 / 31-05-2023

INCHEIERE Nr. 17696

Inspector: CARMEN VLAS

Registrator: IZABELA STEFANIA LEFTER

Asistent registrator: IONUȚ RĂILEANU

Asupra cererii introduse de JUDETUL BRAILA privind Actualizarea informatii tehnice in cartea funciara, in baza:

-Act Administrativ nr.ADRESA NR. 11057/25-05-2023 emis de Consiliul Judetean Braila;

-Act Administrativ nr.75/27-04-2023 emis de Consiliul Judetean Braila;

fiind indeplinite conditiile prevazute la art. 29 din Legea cadastrului si a publicitatii imobiliare nr. 7/1996, republicata, cu modificarile si completarile ulterioare, tariful achitat in suma de 0 lei, cu documentul de plata:

-
pentru serviciul avand codul 263

Vazand referatul asistentului registrator

DISPUNE

Admiterea cererii cu privire la:

- imobilul cu nr. cadastral 74207, inscris in cartea funciara 74207 UAT Roșiori avand proprietarii: UAT JUDETUL BRAILA in cota de 1/1 de sub B.1;

- Se noteaza Documentatia cadastrala avizata sub nr.17696/31.05.2023 OCPI BRAILA, avand ca obiect actualizare informatii tehnice asupra A.1 sub B.2 din cartea funciara 74207 UAT Roșiori;

Prezenta se va comunica părților:

JUDETUL BRAILA

JIANU VERONICA CLAUDIA

*) Cu drept de reexaminare in termen de 15 zile de la comunicare, care se depune la Biroul de Cadastru si Publicitate Imobiliara Insuratei, se inscrie in cartea funciara si se solutioneaza de catre registratorul-sef

Data soluționării,

26-06-2023

Registrator,

IZABELA STEFANIA LEFTER

Asistent Registrator,

IONUȚ RĂILEANU

Inspector,

CARMEN VLAS

Document semnat cu sigiliu electronic bazat pe certificat digital calificat, în conformitate cu art. 28[^]1 din Legea nr. 7/1996, republicată, cu modificările și completările ulterioare.

*) Cu excepția situațiilor prevăzute la Art. 52 alin. (1) din Regulamentul de recepție și înscriere în evidențele de cadastru și carte funciara, aprobat prin Ordinul Directorului General al ANCPI

**EXTRAS DE CARTE FUNCİARĂ
PENTRU INFORMARE**

Carte Funciară Nr. 74207 Roșiori

Nr. cerere	17696
Ziua	31
Luna	05
Anul	2023

Cod verificare

100139060711

Scannat cu semnatura
electronica extinsa, cf.
L 455/2001 si eIDAS

A. Partea I. Descrierea imobilului

TEREN Extravilan

Adresa: Jud. Braila, DJ 211 - tronson 3 (fost tronson 23) - Limita UAT Rosiori - Intrare in Rosiori

Nr. Crt	Nr. cadastral Nr. topografic	Suprafata* (mp)	Observatii / Referinte
A1	74207	Din acte: 56.513 Masurata: 56.503	Teren neimprejmuit; din care: ampriza - 43766mp; zona de siguranta - 12737mp; lungimea tronsonului 3 - 3187m; Pe tronson sunt amplasate 3 borne si o tabla indicatoare

B. Partea II. Proprietari și acte

Înscrieri privitoare la dreptul de proprietate și alte drepturi reale		Referințe
29278 / 27/11/2020		
Act Administrativ nr. HOTARAREA NR. 279, din 18/11/2020 emis de Consiliul Judetean Braila;		
B1	Intabulare, drept de PROPRIETATE, dobandit prin Lege, cota actuala 1/1 1) UAT JUDETUL BRAILA , CIF:4205491, DOMENIUL PUBLIC	A1
17696 / 31/05/2023		
Act Administrativ nr. 75, din 27/04/2023 emis de Consiliul Judetean Braila; Act Administrativ nr. ADRESA NR. 11057, din 25/05/2023 emis de Consiliul Judetean Braila;		
B2	Se noteaza Documentatia cadastrala avizata sub nr.17696/31.05.2023 OCPI BRAILA, avand ca obiect actualizare informatii tehnice	A1

C. Partea III. SARCINI .

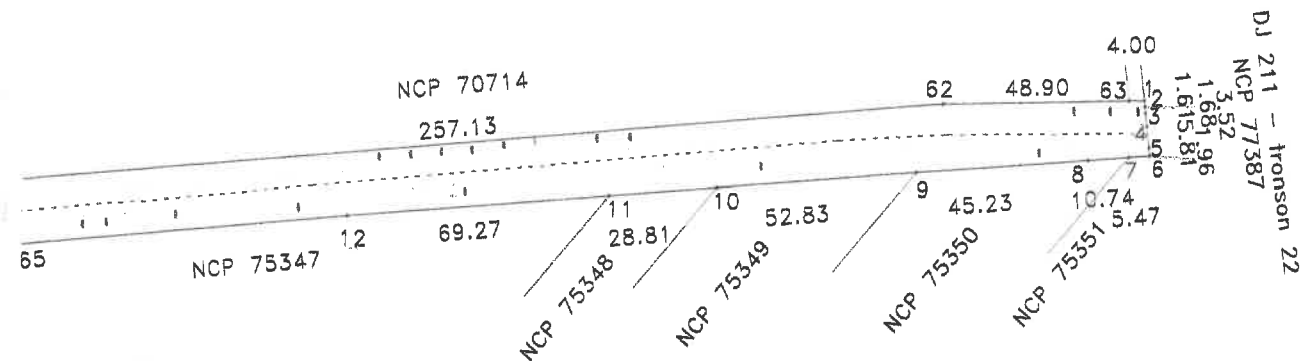
Inscrieri privind dezmembrămintele dreptului de proprietate, drepturi reale de garanție și sarcini	Referințe
NU SUNT	

Plan de amplasament si delimitare a imobilului

Scara 1:2000

17696 din data 31-05-2023

Nr.cadastral	Suprafata masurata(mp)	Adresa imobilului	
74207	56503	jud. BRAILA, UAT Rosiori, DJ 211	
- tronson 3 (fost tronson 23) - Limita UAT Rosiori - Intrare in Rosiori			
Cartea Funciara nr.	74207	UAT	Rosiori

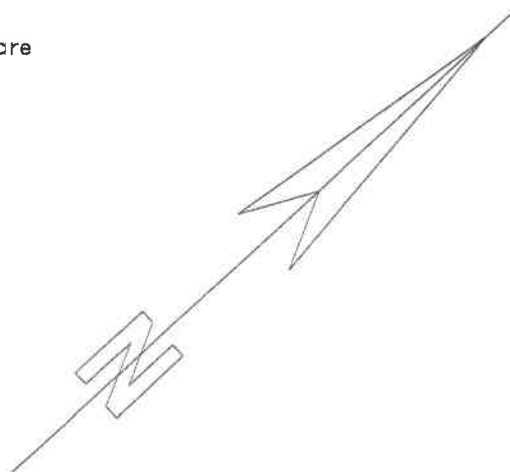


A. DATE REFERITOARE LA TEREN

Numar parcela	Categoria de folosinta	Supraf.din masuratori(mp)	Mentiuni
1	DR	56503	din care: - ampriza - 43766mp - zona de siguranta - 12737mp
TOTAL		56503	-

Lungime tronson 3 - 3187m

pe tronson sunt amplasate 3 borne kilometrice si o tabla indicatoare



B. DATE REFERITOARE LA CONSTRUCTII

Cod constructie	Destinatia	Suprafata construita la sol(mp)	Mentiuni
TOTAL	-	-	-
Suprafata totala masurata=56503mp Suprafata din acte =56503mp			

Persoana autorizata: SC INFOTOP SRL Braila

Inspector:

Carmen Vlas

Digitally signed by
Carmen Vlas
Date: 2023.06.15
13:23:48 +03'00'

Confirm executarea masuratorilor la teren corectitudine si inlocuirea monumentatiilor cadastrale si corespundenta acestora cu realitatea din teren

Confirm introducerea imobilului in baza de date integrate si atribuirea numarului de cadastru

CERTIFICAT DE AUTORIZARE
Seria RO-B-J, Nr.0275
JIANU VERONICA CLAUDIA
CATEGORIA D

AUTORIZARE
Seria RO-B-J, Nr.1513/2019
Clasa I
SC INFOTOP S.R.L.
ANCP

Semnatura si parafa

Data:....

Stampila BCPI

24



Oficiul de Cadastru și Publicitate Imobiliară BRAILA
Biroul de Cadastru și Publicitate Imobiliară Faurei

Dosarul nr. 19993 / 31-05-2023

INCHEIERE Nr. 19993

Inspector: FANICA GEANGOS

Registrator: FLORENTINA POPESCU

Asistent registrator: ADRIAN GHELASE

Asupra cererii introduse de JUDETUL BRAILA privind Actualizarea informatii tehnice in cartea funciara, in baza:

- Act Administrativ nr.75/27-04-2023 emis de Consiliul Judetean Braila;
- Act Administrativ nr.adresa/30-05-2023 emis de Consiliul Judetean Braila;

fiind indeplinite conditiile prevazute la art. 29 din Legea cadastrului si a publicitatii imobiliare nr. 7/1996, republicata, cu modificarile si completarile ulterioare, tariful achitat in suma de 0 lei, cu documentul de plata:

-
pentru serviciul avand codul 251M, 263
Vazand referatul asistentului registrator

DISPUNE

Admiterea cererii cu privire la:

- imobilul cu nr. cadastral 77387, inscris in cartea funciara 77387 UAT Dudești avand proprietarii: UAT JUDETUL BRAILA in cota de 1/1 de sub B.1;
- se noteaza actualizarea informatiilor cadastrale si renumerotarea tronsonului din 22 in 4 asupra A.1 sub B.2 din cartea funciara 77387 UAT Dudești;

Prezenta se va comunica părților:

JUDETUL BRAILA

JIANU VERONICA CLAUDIA

*) Cu drept de reexaminare in termen de 15 zile de la comunicare, care se depune la Biroul de Cadastru si Publicitate Imobiliara Faurei, se inscrie in cartea funciara si se solutioneaza de catre registratorul-sef

Data soluționării,

20-06-2023

Registrator,

FLORENTINA POPESCU

Asistent Registrator,

ADRIAN GHELASE

Inspector,

FANICA GEANGOS

Document semnat cu sigiliu electronic bazat pe certificat digital calificat, în conformitate cu art. 28[^]1 din Legea nr. 7/1996, republicată, cu modificările și completările ulterioare.

*) Cu excepția situațiilor prevăzute la Art. 52 alin. (1) din Regulamentul de recepție și înscriere in evidențele de cadastru și carte funciara, aprobat prin Ordinul Directorului General al ANCPI




Oficiul de Cadastru și Publicitate Imobiliară BRAILA
Biroul de Cadastru și Publicitate Imobiliară Faurei

EXTRAS DE CARTE FUNCİARĂ PENTRU INFORMARE

Carte Funciară Nr. 77387 Dudești

Nr. cerere	19993
Ziua	31
Luna	05
Anul	2023

Cod verificare
100139063604



Semnat : cu semnatura
electronica extinsa, cf. L
455/2001 si eIDAS

A. Partea I. Descrierea imobilului

TEREN Extravilan

Adresa: Jud. Braila, DJ 211 - tronson 4 (fost tronson 22) - iesire din Tataru - Limita UAT Rosiori

Nr. Crt	Nr. cadastral Nr. topografic	Suprafata* (mp)	Observatii / Referinta
A1	77387	Din acte: 15.724 Masurata: 15.977	Teren neimprejmuit; din care: ampriza - 11969mp; zona de siguranta - 4008mp; lungimea tronsonului 4 - 943m; Pe teren este amplasata o borna kilometrica si o tabla indicatoare.

B. Partea II. Proprietari și acte

Înscrieri privitoare la dreptul de proprietate și alte drepturi reale		Referințe
44619 / 27/11/2020		
Act Administrativ nr. 279, din 18/11/2020 emis de Consiliul Judetean Braila;		
B1	Intabulare, drept de PROPRIETATE, dobandit prin Lege, cota actuala 1/1 1) UAT JUDEȚUL BRAILA, CIF:4205491, domeniu public	A1
19993 / 31/05/2023		
Act Administrativ nr. 75, din 27/04/2023 emis de Consiliul Judetean Braila; Act Administrativ nr. adresa, din 30/05/2023 emis de Consiliul Judetean Braila;		
B2	se noteaza actualizarea informatiilor cadastrale si renumerotarea tronsonului din 22 in 4	A1

C. Partea III. SARCINI .

Inscrieri privind dezmembramintele dreptului de proprietate, drepturi reale de garantie și sarcini	Referințe
NU SUNT	



Oficiul de Cadastru și Publicitate Imobiliară BRAILA
Biroul de Cadastru și Publicitate Imobiliară Faurei

Dosarul nr. 19994 / 31-05-2023

INCHEIERE Nr. 19994

Inspector: LILIANA MIHAELA SIRGHIE

Registrator: FLORENTINA POPESCU

Asistent registrator: FLORENTINA DAVID

Asupra cererii introduse de JUDETUL BRAILA privind Actualizarea informatii tehnice in cartea funciara, in baza:

-Act Administrativ nr.75/27-04-2023 emis de Judetul Braila;

fiind indeplinite conditiile prevazute la art. 29 din Legea cadastrului si a publicitatii imobiliare nr. 7/1996, republicata, cu modificarile si completarile ulterioare, tariful achitat in suma de 0 lei, cu documentul de plata:

-
pentru serviciul avand codul 251M, 263
Vazand referatul asistentului registrator

DISPUNE

Admiterea cererii cu privire la:

- imobilul cu nr. cadastral 77379, inscris in cartea funciara 77379 UAT Dudești avand proprietarii: JUDETUL BRAILA in cota de 1/1 de sub B.1;
- se noteaza documentatia cadastrala nr.19994/31.05.2023 avand ca obiect actualizare informatii tehnice cu privire la imobil si repositionare asupra A.1 sub B.2 din cartea funciara 77379 UAT Dudești;

Prezenta se va comunica părților:

JIANU VERONICA CLAUDIA
JUDETUL BRAILA

*) Cu drept de reexaminare in termen de 15 zile de la comunicare, care se depune la Biroul de Cadastru si Publicitate Imobiliara Faurei, se inscrie in cartea funciara si se solutioneaza de catre registratorul-sef

Data soluționării,	Registrator,	Asistent Registrator,
20-06-2023	FLORENTINA POPESCU	FLORENTINA DAVID

Inspector,
LILIANA MIHAELA SIRGHIE

Document semnat cu sigiliu electronic bazat pe certificat digital calificat, în conformitate cu art. 28[^]1 din Legea nr. 7/1996, republicată, cu modificările și completările ulterioare.

*) Cu excepția situațiilor prevăzute la Art. 52 alin. (1) din Regulamentul de recepție și înscriere in evidențele de cadastru și carte funciara, aprobat prin Ordinul Directorului General al ANCPI

**EXTRAS DE CARTE FUNCİARĂ
PENTRU INFORMARE**

Carte Funciară Nr. 77379 Dudești

Nr. cerere	19994
Ziua	31
Luna	05
Anul	2023

Cod verificare
100139068500



Semnat : cu semnatura
electronica extinsa, cf. L
455/2001 si eIDAS

A. Partea I. Descrierea imobilului

TEREN Intravilan

Adresa: Loc. Tataru, Jud. Braila, DJ 211 - tronson 5 (fost tronson 21) - Intrare in Tataru - Iesire din Tataru

Nr. Crt	Nr. cadastral Nr. topografic	Suprafata* (mp)	Observatii / Referinte
A1	77379	Din acte: 32.692 Masurata: 32.760	Teren neimprejmuit; din care: carosabil 14102mp; zona de siguranta - 18658mp; lungimea tronsonului - 2069m; Pe tronson sunt amplasate 2 borne kilometrice si 7 table indicatoare.

B. Partea II. Proprietari și acte

Înscrieri privitoare la dreptul de proprietate și alte drepturi reale		Referințe
44618 / 27/11/2020		
Act Administrativ nr. 279, din 18/11/2020 emis de Consiliul Judetean Judetu Braila;		
B1	Intabulare, drept de PROPRIETATE, dobandit prin Lege, cota actuala 1/1 1) JUDETUL BRAILA, domeniul public	A1
19994 / 31/05/2023		
Act Administrativ nr. 75, din 27/04/2023 emis de Judetul Braila;		
B2	se noteaza documentatia cadastrala nr.19994/31.05.2023 avand ca obiect actualizare informatii tehnice cu privire la imobil si repozitionare	A1

C. Partea III. SARCINI .

Inscrieri privind dezmembramintele dreptului de proprietate, drepturi reale de garanție și sarcini	Referințe
NU SUNT	

Plan de amplasament si delimitare a imobilului

Scara 1:2000

RGI 19994/31.05.2023

Nr.cadastral	Suprafata masurata(mp)	Adresa imobilului
77379	32760	jud. BRAILA, UAT Duesti, loc. Tataru, DJ 211
Cartea Funciara nr.	77379	UAT Duesti
		- tronson 5(fost tronson 21)- Intrare in Tataru - lesire din Tataru

A. DATE REFERITOARE LA TEREN

Numar parcela	Categoria de folosinta	Supraf.din masuratori(mp)	Mentiuni
1	DR	32760	din care: - carosabil - 14102mp - zona de siguranta - 18658mp
TOTAL		32760	-

Lungime tronson 5 -2069m
Pe tronson sunt amplasate 2 borne kilometrice si 7 table indicatoare

B. DATE REFERITOARE LA CONSTRUCTII

Cod constructie	Destinatia	Suprafata construita la sol(mp)	Mentiuni
TOTAL	-	-	-

183

Suprafata totala masurata=32760mp
Suprafata din acte = 32692mp

Persoana autorizata: SC INFOTOP SRL Braila Confirm executarea masuratorilor la teren, corectitudinea intocmirii documentatiei cadastrale si corespondenta acesteia cu realitatea din teren Semnatuura si stampila Data: 11/05/2023	Inspector: Confirm introducerea imobilului in baza de date integrata si atribuirea numarului cadastral Semnatuura si parafa Data:..... Stampila noua
---	--

Liliana Mihaela Sirghie

Semnat digital de
Liliana Mihaela Sirghie
Data: 2023.06.15
14:45:57 +03'00'

signe
a-Clau
23.06
2 EEST

30



Oficiul de Cadastru și Publicitate Imobiliară BRAILA
Biroul de Cadastru și Publicitate Imobiliară Faurei

Dosarul nr. 19995 / 31-05-2023

INCHEIERE Nr. 19995

Inspector: FANICA GEANGOS

Registrator: FLORENTINA POPESCU

Asistent registrator: ADRIAN GHELASE

Asupra cererii introduse de JUDETUL BRAILA privind Actualizarea informatii tehnice in cartea funciara, in baza:

-Act Administrativ nr.11057/25-05-2023 emis de Consiliul Judetean Braila;

-Act Administrativ nr.75/27-04-2023 emis de Consiliul Judetean Braila;

fiind indeplinite conditiile prevazute la art. 29 din Legea cadastrului si a publicitatii imobiliare nr. 7/1996, republicata, cu modificarile si completarile ulterioare, tariful achitat in suma de 0 lei, cu documentul de plata:

-
pentru serviciul avand codul 261, 263

Vazand referatul asistentului registrator

DISPUNE

Admiterea cererii cu privire la:

- imobilul cu nr. cadastral 77385, inscris in cartea funciara 77385 UAT Dudești avand proprietarii: UAT JUDETUL BRAILA in cota de 1/1 de sub B.1;

- se intabuleaza dreptul de PROPRIETATE mod dobandire lege in cota de 1/1 asupra A1.1 in favoarea JUDETUL BRAILA, -domeniul public, sub B.3 din cartea funciara 77385 UAT Dudești;

- se noteaza actualizarea informatiilor cadastrale,inscrierea constructiei C1-Podet in suprafata de 39mp si se modifica numarul tronsonului din 20 in 6 asupra A.1, A1.1 sub B.2 din cartea funciara 77385 UAT Dudești;

Prezenta se va comunica părților:

JUDETUL BRAILA

JIANU VERONICA CLAUDIA

31

**EXTRAS DE CARTE FUNCIARĂ
PENTRU INFORMARE**

Carte Funciară Nr. 77385 Dudești

Nr. cerere	19995
Ziua	31
Luna	05
Anul	2023

Cod verificare
100139063943



Semnat : cu semnatura
electronica extinsa, cf. L
455/2001 si eIDAS

A. Partea I. Descrierea imobilului

TEREN Extravilan

Adresa: Jud. Braila, DJ 211 - tronson 6 (fost tronson 20) - iesire din Dudesti - Intrare in Tataru

Nr. Crt	Nr. cadastral Nr. topografic	Suprafata* (mp)	Observatii / Referinta
A1	77385	35.448	Teren neimprejmuat; din care: ampriza - 27009mp; zona de siguranta - 8439mp; lungimea tronsonului 6 - 2109m; Pe tronson sunt amplasate 2 borne kilometrice.

Construcții

Crt	Nr cadastral Nr. topografic	Adresa	Observatii / Referinta
A1.1	77385-C1	Jud. Braila, DJ 211 - tronson 6 (fost tronson 20) - iesire din Dudesti - Intrare in Tataru	Nr. niveluri:1; S. construita la sol:39 mp; podet

B. Partea II. Proprietari și acte

Înscrieri privitoare la dreptul de proprietate și alte drepturi reale		Referințe
44617 / 27/11/2020		
Act Administrativ nr. 279, din 18/11/2020 emis de Consiliul Judetean Braila;		
B1	Intabulare, drept de PROPRIETATE, dobandit prin Lege, cota actuala 1/1 1) UAT JUDETUL BRAILA , CIF:4205491, -domeniu public	A1
19995 / 31/05/2023		
Act Administrativ nr. 75, din 27/04/2023 emis de Consiliul Judetean Braila; Act Administrativ nr. 11057, din 25/05/2023 emis de Consiliul Judetean Braila;		
B2	se noteaza actualizarea informatiilor cadastrale,inscrierea constructiei C1-Podet in suprafata de 39mp si se modifica numarul tronsonului din 20 in 6	A1, A1.1
B3	Intabulare, drept de PROPRIETATE, dobandit prin Lege, cota actuala 1/1 1) JUDETUL BRAILA , CIF:4205491, -domeniul public	A1.1

C. Partea III. SARCINI .

Inscrieri privind dezmembramintele dreptului de proprietate, drepturi reale de garantie și sarcini	Referințe
NU SUNT	

32

Plan de amplasament si delimitare a imobilului

Scara 1:2000

Nr.cadastral	Suprafata masurata(mp)	Adresa imobilului
77385	35448	jud. BRAILA, UAT Dudesti, DJ 211
- tronson 6 (fost tronson 20) - lesire din Dudesti - Intrare in Tataru		
Cartea Funciara nr.	77385	UAT Dudesti



A. DATE REFERITOARE LA TEREN

Numar parcela	Categoria de folosinta	Supraf.din masuratori(mp)	Mentiuni
1	DR	35448	din care: - ampriza -27009 mp - zona de siguranta -8439mp
TOTAL		35448	-

Lungime tronson 6 - 2109m

Pe tronson sunt amplasate 2 borne kilometrice.

B. DATE REFERITOARE LA CONSTRUCTII

Cod constructie	Destinatia	Suprafata construita la sol(mp)	Mentiuni
1	CIE	39	podet
TOTAL		39	-

Suprafata totala masurata=35448mp

Persoana autorizata: SC INFOTOP SRL Braila

Inspector:

Confirmarea executiei masuratorilor la teren, corectitudinea intregii documentatii cadastrale si corespondenta acesteia realitatii din teren

Confirm introducerea imobilului in baza de date integrata si atribuirea numarului cadastral

Fanica Geangos Semnat digital de
Fanica Geangos
Data: 2023.06.20
14:33:28 +03'00'

Seria RO-B-F, Nr.0275
Semnatura si stampila

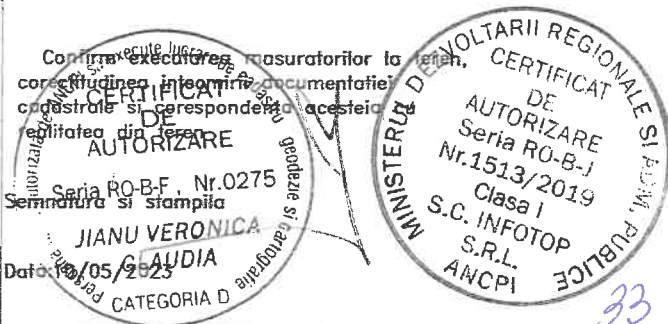
Semnatura si parafa

Data: 05/05/2023

Data:.....

CATEGORIA D

Stampila BCPI





Oficiul de Cadastru și Publicitate Imobiliară BRAILA
Biroul de Cadastru și Publicitate Imobiliară Faurei

Dosarul nr. 19997 / 31-05-2023

INCHEIERE Nr. 19997

Inspector: CARMEN VLAS

Registrator: FLORENTINA POPESCU

Asistent registrator: FLORENTINA DAVID

Asupra cererii introduse de JUDETUL BRAILA privind Actualizarea informatii tehnice in cartea funciara, in baza:

-Act Administrativ nr.75/27-04-2023 emis de Judetul Braila;

fiind indeplinite conditiile prevazute la art. 29 din Legea cadastrului si a publicitatii imobiliare nr. 7/1996, republicata, cu modificarile si completarile ulterioare, tariful achitat in suma de 0 lei, cu documentul de plata:

-
pentru serviciul avand codul 263

Vazand referatul asistentului registrator

DISPUNE

Admiterea cererii cu privire la:

- imobilul cu nr. cadastral 77376, inscris in cartea funciara 77376 UAT Dudești avand proprietarii: JUDETUL BRAILA in cota de 1/1 de sub B.1;

- se noteaza documentatia cadastrala nr.19997/31.05.2023 avand ca obiect actualizare informatii tehnice cu privire la imobil asupra A.1 sub B.2 din cartea funciara 77376 UAT Dudești;

Prezenta se va comunica părților:

JUDETUL BRAILA

JIANU VERONICA CLAUDIA

*) Cu drept de reexaminare in termen de 15 zile de la comunicare, care se depune la Biroul de Cadastru si Publicitate Imobiliara Faurei, se inscrie in cartea funciara si se solutioneaza de catre registratorul-sef

Data soluționării,

20-06-2023

Registrator,

FLORENTINA POPESCU

Asistent Registrator,

FLORENTINA DAVID

Inspector,

CARMEN VLAS

Document semnat cu sigiliu electronic bazat pe certificat digital calificat, în conformitate cu art. 28[^]1 din Legea nr. 7/1996, republicată, cu modificările și completările ulterioare.

*) Cu excepția situațiilor prevăzute la Art. 52 alin. (1) din Regulamentul de recepție și înscriere in evidențele de cadastru și carte funciară, aprobat prin Ordinul Directorului General al ANCPI



Oficiul de Cadastru și Publicitate Imobiliară BRAILA
Biroul de Cadastru și Publicitate Imobiliară Faurei

EXTRAS DE CARTE FUNCİARĂ PENTRU INFORMARE

Carte Funciară Nr. 77376 Dudești

Nr. cerere	19997
Ziua	31
Luna	05
Anul	2023

Cod verificare
100139077512



Semnat : cu semnatura
electronica extinsa, cf. L
455/2001 si eIDAS

A. Partea I. Descrierea imobilului

TEREN Intravilan

Adresa: Loc. Duesti, Jūd. Braila, DJ 211 - tronson 7 (fost tronson 19) - Intersectie CF - iesire din Duesti

Nr. Crt	Nr. cadastral Nr. topografic	Suprafata* (mp)	Observatii / Referinta
A1	77376	31.675	Teren neimprejmuat; din care: carosabil 12643mp; zona de siguranta - 19032mp; lungimea tronsonului 7 - 2046m; Pé tronson sunt amplasate 2 borne si 2 table indicatoare

B. Partea II. Proprietari și acte

Înscrieri privitoare la dreptul de proprietate și alte drepturi reale		Referinta
44616 / 27/11/2020		
Act Administrativ nr. 279, din 18/11/2020 emis de Consiliul Judetean Judetul Braila;		
B1	Intabulare, drept de PROPRIETATE, dobandit prin Lege, cota actuala 1/1 1) JUDETUL BRAILA, -domeniul public	A1
19997 / 31/05/2023		
Act Administrativ nr. 75, din 27/04/2023 emis de Judetul Braila;		
B2	se noteaza documentatia cadastrala nr.19997/31.05.2023 avand ca obiect actualizare informatii tehnice cu privire la imobil	A1

C. Partea III. SARCINI .

Inscrieri privind dezmembramintele dreptului de proprietate, drepturi reale de garantie și sarcini	Referinta
NU SUNT	

35

CORECT

19997 din data 31-05-2023

Plan de amplasament si delimitare a imobilului

Scara 1:2000

nr.cadastral	Suprafata masurata(mp)	Adresa imobilului	
77376	31675	jud. BRAILA, UAT Dudesti, loc. Dudesti, DJ 211	
- tronson 7(fost tronson 19) - Intersectia cu CF - lesire din Dudesti			
Cartea Funciara nr.	77376	UAT	Dudesti



A. DATE REFERITOARE LA TEREN

Numar parcela	Categoria de folosinta	Supraf.din masuratori(mp)	Mentiuni
1	DR	31675	din care: - carosabil - 12643 mp - zona de siguranta - 19032mp
TOTAL		31675	-

lungime tronson 7 - 2046m

pe tronson sunt amplasate 2 borne kilometrice si 2 table indicatoare

B. DATE REFERITOARE LA CONSTRUCTII

nr instructie	Destinatia	Suprafata construita la sol(mp)	Mentiuni
TOTAL	-	-	-

Suprafata totala masurata=31675mp

Suprafata din acte =31675mp

Persoana autorizata: SC INFOTOP SRL Braila

Confirmarea executiei lucrarilor in teren, corectitudinea intocmirii documentatiilor cadastrale si corespundenta acestora cu realitatea din teren.

semnatura si stampila

Data: 10/05/2023

Inspector:

Carmen Vlas

Digitally signed by Carmen Vlas

Confirm introducerea imob. in baza de date si atribuirea numarului de cadastru


Date: 2023.06.14

17:15:13 +03'00'

Semnatura si parafa

Data:..... 36

Stampila BCPI





Oficiul de Cadastru și Publicitate Imobiliară BRAILA
Biroul de Cadastru și Publicitate Imobiliară Faurei

Dosarul nr. 19998 / 31-05-2023

INCHEIERE Nr. 19998

Inspector: FANICA GEANGOS

Registrator: FLORENTINA POPESCU

Asistent registrator: ADRIAN GHELASE

Asupra cererii introduse de JUDETUL BRAILA privind Actualizarea informatii tehnice in cartea funciara, in baza:

- Act Administrativ nr.75/27-04-2023 emis de Consiliul Judetean Braila;
- Act Administrativ nr.adresa/30-05-2023 emis de Consiliul Judetean Braila;

fiind indeplinite conditiile prevazute la art. 29 din Legea cadastrului si a publicitatii imobiliare nr. 7/1996, republicata, cu modificarile si completarile ulterioare, tariful achitat in suma de 0 lei, cu documentul de plata:

-
pentru serviciul avand codul 263

Vazand referatul asistentului registrator

DISPUNE

Admiterea cererii cu privire la:

- imobilul cu nr. cadastral 77377, inscris in cartea funciara 77377 UAT Dudești avand proprietarii: UAT BRAILA in cota de 1/1 de sub B.1;
- se noteaza actualizarea informatiilor cadastrale si renumerotarea tronsonului din 18 in 8 asupra A.1 sub B.2 din cartea funciara 77377 UAT Dudești;

Prezenta se va comunica părților:

JUDETUL BRAILA

JIANU VERONICA CLAUDIA

*) Cu drept de reexaminare in termen de 15 zile de la comunicare, care se depune la Biroul de Cadastru si Publicitate Imobiliara Faurei, se inscrie in cartea funciara si se solutioneaza de catre registratorul-sef

Data soluționării,

20-06-2023

Registrator,

FLORENTINA POPESCU

Asistent Registrator,

ADRIAN GHELASE

Inspector,

FANICA GEANGOS

Document semnat cu sigiliu electronic bazat pe certificat digital calificat, în conformitate cu art. 28[^]1 din Legea nr. 7/1996, republicată, cu modificările și completările ulterioare.

*) Cu excepția situațiilor prevăzute la Art. 52 alin. (1) din Regulamentul de recepție și înscriere in evidențele de cadastru și carte funciară, aprobat prin Ordinul Directorului General al ANCPI



**EXTRAS DE CARTE FUNCİARĂ
PENTRU INFORMARE**

Carte Funciară Nr. 77377 Dudești

Semnat : cu semnatura
electronica extinsa, cf. L
455/2001 si eIDAS

A. Partea I. Descrierea imobilului

TEREN Intravilan

Adresa: Loc. Dudesti, Jud. Braila, DJ 211 - tronson 8 (fost tronson 18) - Intrare in Dudesti - Intersectie CF

Nr. Crt	Nr. cadastral Nr. topografic	Suprafata* (mp)	Observatii / Referinta
A1	77377	9.824	Teren neimprejmuit; din care: carosabil - 4070mp; zona de siguranta - 5754mp; lungimea tronsonului 8 - 695m; Pe tronson este amplasata o tabla indicatoare

B. Partea II. Proprietari și acte

Înscrieri privitoare la dreptul de proprietate și alte drepturi reale		Referințe
44614 / 27/11/2020		
Act Administrativ nr. 279, din 18/11/2020 emis de Consiliul Judetean Braila;		
B1	Intabulare, drept de PROPRIETATE, dobandit prin Lege, cota actuala 1/1 1) UAT BRAILA, -domeniu public	A1
19998 / 31/05/2023		
Act Administrativ nr. 75, din 27/04/2023 emis de Consiliul Judetean Braila; Act Administrativ nr. adresa, din 30/05/2023 emis de Consiliul Judetean Braila;		
B2	se noteaza actualizarea informatiilor cadastrale si renumerotarea tronsonului din 18 in 8	A1

C. Partea III. SARCINI .

Inscrieri privind dezmembraimintele dreptului de proprietate, drepturi reale de garantie și sarcini	Referințe
NU SUNT	

38



Oficiul de Cadastru și Publicitate Imobiliară BRAILA
Biroul de Cadastru și Publicitate Imobiliară Faurei

Dosarul nr. 19999 / 31-05-2023

INCHEIERE Nr. 19999

Inspector: LILIANA MIHAELA SIRGHIE

Registrator: FLORENTINA POPESCU

Asistent registrator: FLORENTINA DAVID

Asupra cererii introduse de JUDETUL BRAILA privind Actualizarea informatii tehnice in cartea funciara, in baza:

-Act Administrativ nr.75/27-04-2023 emis de Judetul Braila;

fiind indeplinite conditiile prevazute la art. 29 din Legea cadastrului si a publicitatii imobiliare nr. 7/1996, republicata, cu modificarile si completarile ulterioare, tariful achitat in suma de 0 lei, cu documentul de plata:

-
pentru serviciul avand codul 263

Vazand referatul asistentului registrator

DISPUNE

Admiterea cererii cu privire la:

- imobilul cu nr. cadastral 77381, inscris in cartea funciara 77381 UAT Dudești avand proprietarii: UAT BRAILA in cota de 1/1 de sub B.1;

- se noteaza documentatia cadastrala nr.19999/31.05.2023 avand ca obiect actualizare informatii tehnice cu privire la imobil asupra A.1 sub B.2 din cartea funciara 77381 UAT Dudești;

Prezenta se va comunica părților:

JUDETUL BRAILA

JIANU VERONICA CLAUDIA

*) Cu drept de reexaminare in termen de 15 zile de la comunicare, care se depune la Biroul de Cadastru si Publicitate Imobiliara Faurei, se inscrie in cartea funciara si se solutioneaza de catre registratorul-sef

Data soluționării,

20-06-2023

Registrator,

FLORENTINA POPESCU

Asistent Registrator,

FLORENTINA DAVID

Inspector,

LILIANA MIHAELA SIRGHIE

Document semnat cu sigiliu electronic bazat pe certificat digital calificat, în conformitate cu art. 28¹ din Legea nr. 7/1996, republicată, cu modificările și completările ulterioare.

*) Cu excepția situațiilor prevăzute la Art. 52 alin. (1) din Regulamentul de recepție și înscriere în evidențele de cadastru și carte funciara, aprobat prin Ordinul Directorului General al ANCPI

40



Oficiul de Cadastru și Publicitate Imobiliară BRAILA
Biroul de Cadastru și Publicitate Imobiliară Faurei

EXTRAS DE CARTE FUNCİARĂ PENTRU INFORMARE

Carte Funciară Nr. 77381 Dudești

Nr. cerere	19999
Ziua	31
Luna	05
Anul	2023

Cod verificare
100139077617



Semnat : cu semnatura
electronica extinsa, cf. L
455/2001 si eIDAS

A. Partea I. Descrierea imobilului

TEREN Extravilan

Adresa: Jud. Braila, DJ 211 - tronson 9 (fost tronson 17) - Limita UAT Dudesti - Intraire in Dudesti

Nr. Crt	Nr. cadastral Nr. topografic	Suprafata* (mp)	Observatii / Referinte
A1	77381	28.075	Teren neimprejmut; din care: ampriza - 21817mp; zona de siguranta - 6258mp; lungimea tronsonului 9 - 1565m; Pe tronson este amplasata o borna kilometrica.

B. Partea II. Proprietari și acte

Înscrieri privitoare la dreptul de proprietate și alte drepturi reale		Referințe
44610 / 27/11/2020		
Act Administrativ nr. 279, din 18/11/2020 emis de Consiliul Judetean Braila;		
B1	Intabulare, drept de PROPRIETATE, dobandit prin Lege, cota actuala 1/1 1) UAT BRAILA , CIF:810210, -domeniu public	A1
19999 / 31/05/2023		
Act Administrativ nr. 75, din 27/04/2023 emis de Judetul Braila;		
B2	se noteaza documentatia cadastrala nr.19999/31.05.2023 avand ca obiect actualizare informatii tehnice cu privire la imobil	A1

C. Partea III. SARCINI .

Inscrieri privind dezmembramintele dreptului de proprietate, drepturi reale de garantie și sarcini	Referințe
NU SUNT	

Cod verificare



100146632449

Incheiere Nr. 20462 / 06-07-2023



Oficiul de Cadastru și Publicitate Imobiliară BRAILA
Biroul de Cadastru și Publicitate Imobiliară Insuratei

Dosarul nr. 20462 / 06-07-2023

CORRECT

INCHEIERE Nr. 20462

Inspector: VIOLETA GHEORGHIU

Registrator: IZABELA STEFANIA LEFTER

Asistent registrator: LUCIAN FOTA

Asupra cererii introduse de INFOTOP SRL privind Rectificare in cartea funciara, in baza:
-Act Administrativ nr.DOSAR NR.20462/06-07-2023 emis de JIANU VERONICA CLAUDIA;

fiind indeplinite conditiile prevazute la art. 29 din Legea cadastrului si a publicitatii imobiliare nr. 7/1996, republicata, cu modificarile si completarile ulterioare, tariful achitat in suma de 0 lei, cu documentul de plata:

-
pentru serviciul avand codul 251M
Vazand referatul asistentului registrator

DISPUNE

Admiterea cererii cu privire la:

- imobilul cu nr. cadastral 75887, inscris in cartea funciara 75887 UAT Zăvoaia având proprietarii: UAT JUDETUL BRAILA în cota de 1/1 de sub B.1;
- se noteaza documentatia cadastrala nr.20462/06.07.2023 avizata OCPI avand ca obiect actualizarea informatiilor tehnice asupra imobilului asupra A.1 sub B.3 din cartea funciara 75887 UAT Zăvoaia;

Prezenta se va comunica părților:

INFOTOP SRL
JIANU VERONICA CLAUDIA

*) Cu drept de reexaminare in termen de 15 zile de la comunicare, care se depune la Biroul de Cadastru si Publicitate Imobiliara Insuratei, se inscrie in cartea funciara si se solutioneaza de catre registratorul-sef

Data soluționării,	Registrator,	Asistent Registrator,
06-07-2023	IZABELA STEFANIA LEFTER	LUCIAN FOTA


Inspector,
VIOLETA GHEORGHIU

Document semnat cu sigiliu electronic bazat pe certificat digital calificat, în conformitate cu art. 28[^]1 din Legea nr. 7/1996, republicată, cu modificările și completările ulterioare.

*) Cu excepția situațiilor prevăzute la Art. 52 alin. (1) din Regulamentul de recepție și înscriere in evidențele de cadastru și carte funciara, aprobat prin Ordinul Directorului General al ANCPI

Nr. cerere	20462
Ziua	06
Luna	07
Anul	2023

Cod verificare
100146632449



**EXTRAS DE CARTE FUNCİARĂ
PENTRU INFORMARE**

Carte Funciară Nr. 75887 Zăvoaia

Semnat : cu semnatura
electronica extinsa, cf. L
455/2001 si eIDAS

A. Partea I. Descrierea imobilului

TEREN Extravilan

Adresa: Jud. Braila, DJ 211 - tronson 11 (fost tronson 16) - Mal stang canal - Limita UAT Dudesti

Nr. Crt	Nr. cadastral Nr. topografic	Suprafata* (mp)	Observatii / Referinte
A1	75887	Din acte: 20.981 Masurata: 20.980	Teren neimprejmult; din care: ampriza - 14936mp; zona de siguranta - 6044mp; lungimea tronsonului 11- 1512m; Pe tronson este amplasata o borna si o parcare

B. Partea II. Proprietari și acte

Înscrieri privitoare la dreptul de proprietate și alte drepturi reale		Referințe
29295 / 27/11/2020		
Act Administrativ nr. HOTARAREA NR. 279, din 18/11/2020 emis de Consiliul Judetean Braila;		
B1	Intabulare, drept de PROPRIETATE, dobandit prin Lege, cota actuala 1/1 1) UAT JUDETUL BRAILA, CIF:4205491, DOMENIUL PUBLIC	A1
17701 / 31/05/2023		
Act Administrativ nr. HCJ NR.75, din 27/04/2023 emis de Judetul Braila; Act Administrativ nr. adresa NR. 11057, din 25/05/2023 emis de Judetul Braila;		
B2	se noteaza documentatia cadastrala nr. 17701/31.05.2023 avizata OCPI avand ca obiect actualizarea informatiilor tehnice	A1
20462 / 06/07/2023		
Act Administrativ nr. DOSAR NR.20462, din 06/07/2023 emis de JIANU VERONICA CLAUDIA;		
B3	se noteaza documentatia cadastrala nr.20462/06.07.2023 avizata OCPI avand ca obiect actualizarea informatiilor tehnice asupra imobilului	A1

C. Partea III. SARCINI .

Inscrieri privind dezmembrămintele dreptului de proprietate, drepturi reale de garanție și sarcini	Referințe
NU SUNT	

44

Plan de amplasament si delimitare a imobilului

Scara 1:2000

Nr.cadastral	Suprafata masurata(mp)	Adresa imobilului
75887	20980	jud. BRAILA, UAT Zavoia, DJ 211 – tronson 11(fost tronson 16) –Mal stang canal – Limita UAT Dudesti Zavoia
Cartea Funciara nr.	75887	UAT



A. DATE REFERITOARE LA TEREN

Numar parcela	Categoria de folosinta	Supraf.din masuratori(mp)	Mentuni
1	DR	20980	din care: – ampriza – 14936mp – zona de siguranta – 6044mp
TOTAL		20980	–

Lungime tronson 11 – 1512 m

Pe tronson sunt amplasate o borna kilometrica si o parcare.

B. DATE REFERITOARE LA CONSTRUCTII

Cod constructie	Destinatia	Suprafata construita la sol(mp)	Mentuni
TOTAL	–	–	–
Suprafata totala masurata=20981mp Suprafata din acte=20981mp			

Persoana autorizata: SC INFOTOP SRL Braila

Confirm executarea masuratorilor la teren,
corectitudinea intocmirii documentatiei
cadastrale si corespondenta acesteia cu
realitatea din teren

Semnatura si stampila

Data: 05/07/2023

Inspector:

Confirm introducerea imobilului in baza de
date integrala si atribuirea numarului cadastral

Semnatura si parafa


Data:.....

Stampila BCPI

Violeta
Gheorghiu

Semnat digital de
Violeta Gheorghiu
Data: 2023.07.06
13:37:31 +03'00'

45



Oficiul de Cadastru și Publicitate Imobiliară BRAILA
Biroul de Cadastru și Publicitate Imobiliară Insuratei

Dosarul nr. 17702 / 31-05-2023

INCHEIERE Nr. 17702

Inspector: CARMEN VLAS

Registrator: IZABELA STEFANIA LEFTER

Asistent registrator: IONUȚ RĂILEANU

Asupra cererii introduse de UAT JUDETUL BRAILA privind Actualizarea informatii tehnice in cartea funciara, in baza:

-Act Administrativ nr.75/27-04-2023 emis de CJ Braila;

-Act Administrativ nr.ADRESA NR. 11057/25-05-2023 emis de CJ Braila;

fiind indeplinite conditiile prevazute la art. 29 din Legea cadastrului si a publicitatii imobiliare nr. 7/1996, republicata, cu modificarile si completarile ulterioare, tariful achitat in suma de 0 lei, cu documentul de plata:

-
pentru serviciul avand codul 261, 263

Vazand referatul asistentului registrator

DISPUNE

Admiterea cererii cu privire la:

- imobilul cu nr. cadastral 75877, inscris in cartea funciara 75877 UAT Zăvoaia avand proprietarii: UAT JUDETUL BRAILA in cota de 1/1 de sub B.1;

- Se noteaza Documentatia cadastrala avizata sub nr.17702/31.05.2023 OCPI BRAILA, avand ca obiect actualizare informatii tehnice asupra A.1 sub B.2 din cartea funciara 75877 UAT Zăvoaia;

- se intabuleaza dreptul de PROPRIETATE mod dobandire lege in cota de 1/1 asupra A1.1 in favoarea UAT JUDETUL BRAILA, DOMENIUL PUBLIC, sub B.3 din cartea funciara 75877 UAT Zăvoaia;

Prezenta se va comunica părților:

UAT JUDETUL BRAILA

JIANU VERONICA CLAUDIA



**EXTRAS DE CARTE FUNCİARĂ
PENTRU INFORMARE**

Carte Funciară Nr. 75877 Zăvoaia

Semnat : cu semnatura
electronica extinsa, cf. L
455/2001 si eIDAS

A. Partea I. Descrierea imobilului

TEREN Extravilan

Adresa: Jud. Braila, DJ 211 - tronson 13 (fost tronson 15) - Mal drept canal - Mal stang canal

Nr. Crt	Nr. cadastral Nr. topografic	Suprafata* (mp)	Observatii / Referinte
A1	75877	539	Teren neimprejmult; din care: ampriza - 368mp; zona de siguranta - 171mp; lungimea tronsonului 13 - 43m.

Construcții

Crt	Nr cadastral Nr. topografic	Adresa	Observatii / Referinte
A1.1	75877-C1	Jud. Braila, DJ 211 - tronson 13 (fost tronson 15) - Mal drept canal - Mal stang canal	Nr. niveluri:1; S. construita la sol:325 mp; pod

B. Partea II. Proprietari și acte

Înscrieri privitoare la dreptul de proprietate și alte drepturi reale		Referințe
29294 / 27/11/2020		
Act Administrativ nr. HOTARAREA NR. 279, din 18/11/2020 emis de Consiliul Judetean Braila;		
B1	Intabulare, drept de PROPRIETATE, dobandit prin Lege, cota actuala 1/1 1) UAT JUDETUL BRAILA , CIF:4205491, DOMENIUL PUBLIC	A1
17702 / 31/05/2023		
Act Administrativ nr. 75, din 27/04/2023 emis de CJ Braila; Act Administrativ nr. ADRESA NR. 11057, din 25/05/2023 emis de CJ Braila;		
B2	Se noteaza Documentatia cadastrala avizata sub nr.17702/31.05.2023 OCPI BRAILA, avand ca obiect actualizare informatii tehnice	A1
B3	Intabulare, drept de PROPRIETATE, dobandit prin Lege, cota actuala 1/1 1) UAT JUDETUL BRAILA , CIF:4205491, DOMENIUL PUBLIC	A1.1

C. Partea III. SARCINI .

Inscrieri privind dezmembramintele dreptului de proprietate, drepturi reale de garantie și sarcini	Referințe
NU SUNT	



Oficiul de Cadastru și Publicitate Imobiliară BRAILA
Biroul de Cadastru și Publicitate Imobiliară Insuratei

Dosarul nr. 17704 / 31-05-2023

INCHEIERE Nr. 17704

Inspector: FANICA GEANGOS

Registrator: FLORENTINA POPESCU

Asistent registrator: LUCIAN FOTA

Asupra cererii introduse de JUDETUL BRAILA privind Actualizarea informatii tehnice in cartea funciara, in baza:

-Act Administrativ nr.HCJ NR.75/27-04-2023 emis de Judetul Braila;

-Act Administrativ nr.adresa NR.11057/25-05-2023 emis de Judetul Braila;

fiind indeplinite conditiile prevazute la art. 29 din Legea cadastrului si a publicitatii imobiliare nr. 7/1996, republicata, cu modificarile si completarile ulterioare, tariful achitat in suma de 0 lei, cu documentul de plata:

-
pentru serviciul avand codul 263

Vazand referatul asistentului registrator

DISPUNE

Admiterea cererii cu privire la:

- imobilul cu nr. cadastral 75866, inscris in cartea funciara 75866 UAT Zăvoaia avand proprietarii: UAT JUDETUL BRAILA in cota de 1/1 de sub B.1;

- se noteaza documentatia cadastrala nr. 17704/31.05.2023 avizata OCPI avand ca obiect actualizarea informatiilor tehnice asupra A.1 sub B.2 din cartea funciara 75866 UAT Zăvoaia;

Prezenta se va comunica părților:

JUDETUL BRAILA

JIANU VERONICA CLAUDIA

*) Cu drept de reexaminare in termen de 15 zile de la comunicare, care se depune la Biroul de Cadastru si Publicitate Imobiliara Insuratei, se inscrie in cartea funciara si se solutioneaza de catre registratorul-sef

Data soluționării,

22-06-2023

Registrator,

FLORENTINA POPESCU

Asistent Registrator,

LUCIAN FOTA

Inspector,

FANICA GEANGOS

Document semnat cu sigiliu electronic bazat pe certificat digital calificat, în conformitate cu art. 28[^]1 din Legea nr. 7/1996, republicată, cu modificările și completările ulterioare.

*) Cu excepția situațiilor prevăzute la Art. 52 alin. (1) din Regulamentul de recepție și înscriere in evidențele de cadastru și carte funciară, aprobat prin Ordinul Directorului General al ANCPI



Oficiul de Cadastru și Publicitate Imobiliară BRAILA
Biroul de Cadastru și Publicitate Imobiliară Insuratei

Nr. cerere	17704
Ziua	31
Luna	05
Anul	2023

Cod verificare
100139077827



EXTRAS DE CARTE FUNCİARĂ PENTRU INFORMARE

Carte Funciară Nr. 75866 Zăvoaia

Semnat : cu semnatura
electronica extinsa, cf. L
455/2001 si eIDAS

A. Partea I. Descrierea imobilului

TEREN Extravilan

Adresa: Jud. Braila, DJ 211 - tronson 14 - iesire din Dudescu - Mal drept canal

Nr. Crt	Nr. cadastral Nr. topografic	Suprafata* (mp)	Observatii / Referinta
A1	75866	24.940	Teren neimpregmuit; din care: ampriza - 18581mp; zona de siguranta - 6359mp; lungimea tronsonului 14 - 1733m; Pe tronson este amplasata o tabla indicatoare si o borna

B. Partea II. Proprietari și acte

Înscrieri privitoare la dreptul de proprietate și alte drepturi reale		Referințe
29293 / 27/11/2020		
Act Administrativ nr. HOTARAREA NR. 279, din 18/11/2020 emis de Consiliul Judetean Braila;		
B1	Intabulare, drept de PROPRIETATE, dobandit prin Lege, cota actuala 1/1 1) UAT JUDETUL BRAILA, CIF:4205491, DOMENIUL PUBLIC	A1
17704 / 31/05/2023		
Act Administrativ nr. HCJ NR.75, din 27/04/2023 emis de Judetul Braila; Act Administrativ nr. adresa NR. 11057, din 25/05/2023 emis de Judetul Braila;		
B2	se noteaza documentatia cadastrala nr. 17704/31.05.2023 avizata OCPI avand ca obiect actualizarea informatiilor tehnice	A1

C. Partea III. SARCINI .

Inscrieri privind dezmembramintele dreptului de proprietate, drepturi reale de garantie și sarcini	Referințe
NU SUNT	

Plan de amplasament si delimitare a imobilului

Scara 1:2000

RGI 17704/2023

Nr.cadastral	Suprafata masurata(mp)	Adresa imobilului	
75866	24940	jud. BRAILA, UAT Zavoia, DJ 211 - tronson 14 - lesire din Dudescu - Mal drept canal Zavoia	
Cartea Funciara nr.	75866	UAT	



A. DATE REFERITOARE LA TEREN

Numar parcela	Categoria de folosinta	Supraf.din masuratori(mp)	Mentiuni
1	DR	24940	din care: - ampriza - 18581mp - zona de siguranta - 6359mp
TOTAL		24940	-

Lungime tronson 14 - 1733m

Pe tronson este amplasata o tabla indicatoare si o borna

B. DATE REFERITOARE LA CONSTRUCTII

Cod constructie	Destinatia	Suprafata construita la sol(mp)	Mentiuni
TOTAL	-	-	-
Suprafata totala masurata=24940mp Suprafata din acte = 24940mp			

Persoana autorizata: SC INFOTOP SRL Braila

Confirm executarea masuratorilor la teren,
corectitudinea intocmirii documentatiei
cadastrale si corespondenta acesteia cu
realitatea din teren

Inspector:

Confirm introducerea imobilului in baza Geangos
date integrale si atribuirea numarului cadastral
Data: 2023.06.14
10:52:07 +03'00'

**Fanica
Geangos**

Semnat digital de
Fanica Geangos
Data: 2023.06.14
10:52:07 +03'00'

Semnatura si stampila

Data:09/05/2023

Semnatura si parafa

Data:.....

Stampila BCPI

51

ly signec
ca-Claud2023.05.
26 EEST

**Oficiul de Cadastru și Publicitate Imobiliară BRAILA
Biroul de Cadastru și Publicitate Imobiliară Insuratei**

Dosarul nr. 17705 / 31-05-2023

INCHEIERE Nr. 17705**Inspector:** LILIANA MIHAELA SIRGHIE
Registrator: IZABELA STEFANIA LEFTER
Asistent registrator: IONUȚ RĂILEANU

Asupra cererii introduse de JUDETUL BRAILA privind Actualizarea informatii tehnice in cartea funciara, in baza:

- Act Administrativ nr.75/27-04-2023 emis de CJ Braila;
- Act Administrativ nr.Adresa nr. 11057/25-05-2023 emis de CJ Braila;

fiind indeplinite conditiile prevazute la art. 29 din Legea cadastrului si a publicitatii imobiliare nr. 7/1996, republicata, cu modificarile si completarile ulterioare, tariful achitat in suma de 0 lei, cu documentul de plata:

-
pentru serviciul avand codul 263
Vazand referatul asistentului registrator**DISPUNE**

Admiterea cererii cu privire la:

- imobilul cu nr. cadastral 75880, inscris in cartea funciara 75880 UAT Zăvoaia avand proprietarii: UAT JUDETUL BRAILA in cota de 1/1 de sub B.1;
- Se noteaza Documentatia cadastrala avizata sub nr.17705/31.05.2023 OCPI BRAILA, avand ca obiect actualizare informatii tehnice asupra A.1 sub B.2 din cartea funciara 75880 UAT Zăvoaia;

Prezenta se va comunica părților:JUDETUL BRAILA
JIANU VERONICA CLAUDIA

*) Cu drept de reexaminare in termen de 15 zile de la comunicare, care se depune la Biroul de Cadastru si Publicitate Imobiliara Insuratei, se inscrie in cartea funciara si se solutioneaza de catre registratorul-sef

Data soluționării,

26-06-2023

Registrator,

IZABELA STEFANIA LEFTER

Asistent Registrator,

IONUȚ RĂILEANU

Inspector,

LILIANA MIHAELA SIRGHIE

Document semnat cu sigiliu electronic bazat pe certificat digital calificat, în conformitate cu art. 28¹ din Legea nr. 7/1996, republicată, cu modificările și completările ulterioare.


*) Cu excepția situațiilor prevăzute la Art. 52 alin. (1) din Regulamentul de recepție și înscriere în evidențele de cadastru și carte funciară, aprobat prin Ordinul Directorului General al ANCPI

**EXTRAS DE CARTE FUNCİARĂ
PENTRU INFORMARE**

Carte Funciară Nr. 75880 Zăvoaia

Nr. cerere	17705
Ziua	31
Luna	05
Anul	2023

Cod verificare
100139077863


Semnat cu semnatura
electronica extinsa, cf.
L 455/2001 si eIDAS

A. Partea I. Descrierea imobilului

TEREN Intravilan

Adresa: Loc. Dudescu, Jud. Braila, Descriere: DJ 211 - tronson 15 (fost tronson 13)- Intersectia cu DJ 203 -
iesire din Dudescu

Nr. Crt	Nr. cadastral Nr. topografic	Suprafata* (mp)	Observații / Referințe
A1	75880	4.447	Teren neimpregmuit; din care: carosabil 1906mp; zona de siguranta - 2541mp; lungimea tronsonului 15 - 278m; Pe tronson este amplasata o tabla indicatoare.

B. Partea II. Proprietari și acte

Înscrieri privitoare la dreptul de proprietate și alte drepturi reale		Referințe
29292 / 27/11/2020		
Act Administrativ nr. HOTARAREA NR. 279, din 18/11/2020 emis de Consiliul Judetean Braila;		
B1	Intabulare, drept de PROPRIETATE, dobandit prin Lege, cota actuala 1/1 1) UAT JUDETUL BRAILA, CIF:4205491, DOMENIUL PUBLIC	A1
17705 / 31/05/2023		
Act Administrativ nr. 75, din 27/04/2023 emis de CJ Braila; Act Administrativ nr. Adresa nr. 11057, din 25/05/2023 emis de CJ Braila;		
B2	Se noteaza Documentatia cadastrala avizata sub nr.17705/31.05.2023 OCPI BRAILA, avand ca obiect actualizare informatii tehnice	A1

C. Partea III. SARCINI .

Inscrieri privind dezmembrămintele dreptului de proprietate, drepturi reale de garanție și sarcini	Referințe
NU SUNT	

Plan de amplasament si delimitare a imobilului

Scara 1:1000

RGI 17705/31.05.2023

Nr.cadastral	Suprafata masurata(mp)	Adresa imobilului	
75880	4447	jud. BRAILA, UAT Zavoia, loc. Dudescu, DJ 211 -	
Cartea Funciara nr.		75880	UAT Zavoia
tronson 15(fost tronson 13) - Intersectie DJ 203 - iesire din Dudescu			

A. DATE REFERITOARE LA TEREN

Numar parcela	Categoria de folosinta	Supraf.din masuratori(mp)	Mentiuni
1	DR	4447	din care: - carosabil - 1906mp - zona de siguranta - 2541mp
TOTAL		4447	-

Lungime tronson 15 - 278m

Pe tronson este amplasata o tabla indicatoare

B. DATE REFERITOARE LA CONSTRUCTII

Cod constructie	Destinatia	Suprafata construita la sol(mp)	Mentiuni
TOTAL	-	-	-
Suprafata totala masurata=4447mp Suprafata din acte =4447mp			

Persoana autorizata: SC INFOTOP SRL Braila

Confirm executarea masuratorilor la teren,
corectitudinea intocmirii documentatiei cadastrale
si corespondenta acestora cu realitatea din teren

Semnatura si stampila

Data:09/05/2023

Inspector:

Confirm introducerea imobilului in baza de date
integrala si atribuirea numarului cadastral

Semnatura si parafa

Data:.....

Stampila BCPI

Liliana
Mihaela
Sirghie

Semnat digital de
Liliana Mihaela Sirghie
Data: 2023.06.15
12:56:24 +03'00'



Oficiul de Cadastru și Publicitate Imobiliară BRAILA
Biroul de Cadastru și Publicitate Imobiliară Insuratei

Dosarul nr. 17679 / 31-05-2023

INCHEIERE Nr. 17679

Inspector: CARMEN VLAS

Registrator: FLORENTINA POPESCU

Asistent registrator: LUCIAN FOTA

Asupra cererii introduse de JUDETUL BRAILA privind Actualizarea informatii tehnice in cartea funciara, in baza:

-Act Administrativ nr.HCJ NR.75/27-04-2023 emis de Judetul Braila;

-Act Administrativ nr.adresa NR.11057/25-05-2023 emis de Judetul Braila;

fiind indeplinite conditiile prevazute la art. 29 din Legea cadastrului si a publicitatii imobiliare nr. 7/1996, republicata, cu modificarile si completarile ulterioare, tariful achitat in suma de 0 lei, cu documentul de plata:

-
pentru serviciul avand codul 263

Vazand referatul asistentului registrator

DISPUNE

Admiterea cererii cu privire la:

- imobilul cu nr. cadastral 75878, inscris in cartea funciara 75878 UAT Zăvoaia avand proprietarii: UAT JUDETUL BRAILA in cota de 1/1 de sub B.1;

- se noteaza documentatia cadastrala nr. 17679/31.05.2023 avizata OCPI avand ca obiect actualizarea informatiilor tehnice asupra A.1 sub B.2 din cartea funciara 75878 UAT Zăvoaia;

Prezenta se va comunica părților:

JUDETUL BRAILA

JIANU VERONICA CLAUDIA

*) Cu drept de reexaminare in termen de 15 zile de la comunicare, care se depune la Biroul de Cadastru si Publicitate Imobiliara Insuratei, se inscrie in cartea funciara si se solutioneaza de catre registratorul-sef

Data soluționării,

22-06-2023

Registrator,

FLORENTINA POPESCU

Asistent Registrator,

LUCIAN FOTA

Inspector,

CARMEN VLAS

Document semnat cu sigiliu electronic bazat pe certificat digital calificat, în conformitate cu art. 28¹ din Legea nr. 7/1996, republicată, cu modificările și completările ulterioare.

*) Cu excepția situațiilor prevăzute la Art. 52 alin. (1) din Regulamentul de recepție și înscriere în evidențele de cadastru și carte funciara, aprobat prin Ordinul Directorului General al ANCPI



**EXTRAS DE CARTE FUNCİARĂ
PENTRU INFORMARE**

Carte Funciară Nr. 75878 Zăvoaia

Semnat : cu semnatura
electronica extinsa, cf. L
455/2001 si eIDAS

A. Partea I. Descrierea imobilului

TEREN Intravilan

Adresa: Loc. Zăvoaia, Jud: Braila, DJ 211 - tronson 16 (fost tronson 11) - Intrare in Zăvoaia - Intersectia cu DJ 203

Nr. Crt	Nr. cadastral Nr. topografic	Suprafața* (mp)	Observații / Referințe
A1	75878	25.029	Teren neimprejmit; din care: carosabil - 9492mp; zona de siguranta - 15537mp; lungimea tronsonului 16 - 1570m; Pe tronson sunt amplasate 2 table indicatoare si o borna

B. Partea II. Proprietari și acte

Inscrieri privitoare la dreptul de proprietate și alte drepturi reale	Referințe
29291 / 27/11/2020	
Act Administrativ nr. HOTARAREA NR. 279, din 18/11/2020 emis de Consiliul Judetean Braila;	
B1	A1
Intabulare, drept de PROPRIETATE, dobandit prin Lege, cota actuala 1/1 1) UAT JUDETUL BRAILA, CIF:4205491, DOMENIUL PUBLIC	
17679 / 31/05/2023	
Act Administrativ nr. HCJ NR.75, din 27/04/2023 emis de Judetul Braila; Act Administrativ nr. adresa NR. 11057, din 25/05/2023 emis de Judetul Braila;	
B2	A1
se noteaza documentatia cadastrala nr. 17679/31.05.2023 avizata OCPI avand ca obiect actualizarea informatiilor tehnice	

C. Partea III. SARCINI .

Inscrieri privind dezmembrămintele dreptului de proprietate, drepturi reale de garanție și sarcini	Referințe
NU SUNT	

Plan de amplasament si delimitare a imobilului

Scara 1:2000

CORECT

Nr.cadastral	Suprafata masurata(mp)	Adresa imobilului	
75878	25029	jud. BRAILA, UAT Zavoia, loc. Zavoia, DJ 211 - tronson 16(fost tronson 11) - Intrare in Zavoia - Intersectie DJ 203 Zavoia	
Cartea Funciara nr.	75878	UAT	Zavoia

A. DATE REFERITOARE LA TEREN

Numar parcela	Categoria de folosinta	Supraf.din masuratori(mp)	Mentiuni
1	DR	25029	din care: - carosabil - 9492mp - zona de siguranta - 15537mp
TOTAL		25029	-

ingime tronson 16 - 1570 m

son sunt amplasate 2 table indicatoare si o borna kilometrica.

B. DATE REFERITOARE LA CONSTRUCTII

Cod constructie	Destinatia	Suprafata construita la sol(mp)	Mentiuni
TOTAL	-	-	-

Suprafata totala masurata=25029mp
Suprafata din acte =25029mp

Persoana autorizata: SC INFOTOP SRL Braila

Inspector:

Carmen Vlas

Digitally signed

by Carmen Vlas

Date: 2023.06.15

12:16:03 +03'00'

Confirm executarea lucrarilor de amplasament si delimitare la teren, corectitudinea tehnicilor de masurare si corespondenta acestora cu realitatea din teren.

Confirm introducerea in baza de date integrala si atribuirea nr. parului cadastral

Semnatura si parafo

Semnatura si parafo

Data: 09/05/2023

Data:.....

Stampila BCPI



57



Oficiul de Cadastru și Publicitate Imobiliară BRAILA
Biroul de Cadastru și Publicitate Imobiliară Insuratei

CORRECT

Dosarul nr. 20463 / 06-07-2023

INCHEIERE Nr. 20463

Inspector: FANICA GEANGOS

Registrator: IZABELA STEFANIA LEFTER

Asistent registrator: IONUȚ RĂILEANU

Asupra cererii introduse de INFOTOP SRL privind Rectificare in cartea funciara, in baza:
-Inscris Sub Semnatura Privata nr.A15/05-07-2023 emis de Jianu Veronica Claudia;

fiind indeplinite conditiile prevazute la art. 29 din Legea cadastrului si a publicitatii imobiliare nr. 7/1996, republicata, cu modificarile si completarile ulterioare, tariful achitat in suma de 0 lei, cu documentul de plata:

-
pentru serviciul avand codul 251M
Vazand referatul asistentului registrator

DISPUNE

Admiterea cererii cu privire la:

- imobilul cu nr. cadastral 75867, inscris in cartea funciara 75867 UAT Zăvoaia avand proprietarii: UAT JUDETUL BRAILA in cota de 1/1 de sub B.1, UAT JUDETUL BRAILA in cota de 1/1 de sub B.2;
- Se noteaza Indreptarea de eroare materiala in sensul zona de siguranta are suprafata de 195 mp asupra A.1, A1.1 sub B.4 din cartea funciara 75867 UAT Zăvoaia;

Prezenta se va comunica părților:

INFOTOP SRL
JIANU VERONICA CLAUDIA

*) Cu drept de reexaminare in termen de 15 zile de la comunicare, care se depune la Biroul de Cadastru si Publicitate Imobiliara Insuratei, se inregistreaza in cartea funciara si se solutioneaza de catre registratorul-sef

Data soluționării,	Registrator,	Asistent Registrator,
06-07-2023	IZABELA STEFANIA LEFTER	IONUȚ RĂILEANU
	Inspector,	
	FANICA GEANGOS	

Document semnat cu sigiliu electronic bazat pe certificat digital calificat, în conformitate cu art. 28¹ din Legea nr. 7/1996, republicată, cu modificările și completările ulterioare.

*) Cu excepția situațiilor prevăzute la Art. 52 alin. (1) din Regulamentul de recepție și înscriere în evidențele de cadastru și carte funciara, aprobat prin Ordinul Directorului General al ANCPI



Oficiul de Cadastru și Publicitate Imobiliară BRAILA
Biroul de Cadastru și Publicitate Imobiliară Insuratei

EXTRAS DE CARTE FUNCİARĂ PENTRU INFORMARE

Carte Funciară Nr. 75867 Zăvoaia

Nr. cerere	20463
Ziua	06
Luna	07
Anul	2023

Cod verificare
100146632996



Semnat : cu semnatura
electronica extinsa, cf. L
455/2001 si eIDAS

A. Partea I. Descrierea imobilului

TEREN Extravilan

Adresa: Jud. Braila, DJ 211 - tronson 17 (fost tronson 9) - Mal drept - Mal stang

Nr. Crt	Nr. cadastral Nr. topografic	Suprafata* (mp)	Observatii / Referinta
A1	75867	739	Teren neimpregmuit; din care: ampriza - 544mp; zona de siguranta - 195mp; lungimea tronsonului 17 - 54m

Construcții

Crt	Nr cadastral Nr. topografic	Adresa	Observatii / Referinta
A1.1	75867-C1	Jud. Braila, DJ 211 - tronson 17 (fost tronson 9) - Mal drept - Mal stang	Nr. niveluri:1; S. construita la sol:287 mp; pod

B. Partea II. Proprietari și acte

Înscrieri privitoare la dreptul de proprietate și alte drepturi reale	Referințe
29290 / 27/11/2020 Act Administrativ nr. HOTARAREA NR. 279, din 18/11/2020 emis de Consiliul Judetean Braila;	
B1 Intabulare, drept de PROPRIETATE, dobandit prin Lege, cota actuala 1/1 1) UAT JUDETUL BRAILA, CIF:4205491, DOMENIUL PUBLIC	A1
17684 / 31/05/2023 Act Administrativ nr. 75, din 27/04/2023 emis de CJ Braila; Act Administrativ nr. ADRESA NR. 11057, din 25/05/2023 emis de CJ Braila;	
B2 Intabulare, drept de PROPRIETATE, dobandit prin Lege, cota actuala 1/1 1) UAT JUDETUL BRAILA, CIF:4205491, DOMENIUL PUBLIC	A1.1
B3 Se noteaza Documentatia cadastrala avizata sub nr.17684/31.05.2023 OCPI BRAILA, avand ca obiect repozitionarea imobilului si actualizare informatii tehnice	A1

C. Partea III. SARCINI .

Inscrieri privind dezmembramintele dreptului de proprietate, drepturi reale de garantie și sarcini	Referințe
NU SUNT	

59

Plan de amplasament si delimitare a imobilului

Scara 1:500

RGI 20463/2023

Nr.cadastral	Suprafata masurata(mp)	Adresa imobilului	
75867	739	jud. BRAILA, UAT Zavoaja, DJ 211	
- tronson 17(fost tronson 9) - Mal drept canal - Mal stang canal			
Cartea Funciara nr.	75867	UAT	Zavoaja

A. DATE REFERITOARE LA TEREN

Numar parcela	Categoria de folosinta	Supraf.din masuratori(mp)	Mentiuni
1	DR	739	din care: - ampriza - 544mp zona de siguranta - 195mp
TOTAL		739	-

Lungime tronson 17 - 54m

B. DATE REFERITOARE LA CONSTRUCTII

Cod constructie	Destinatia	Suprafata construita la sol(mp)	Mentiuni
1	CIE	287	pod
TOTAL		-	-
Suprafata totala masurata=739mp Suprafata din acte=739mp			

Persoana autorizata: SC INFOTOP SRL Braila

Confirm executarea masuratorilor la teren,
corectitudinea intocmirii documentatiei cadastrale si
corespondenta acesteia cu realitatea din teren

Inspector:

Confirm introducerea imobilului in baza de date
integrala si atribuirea numarului cadastral

Fanica Geangos Semnat digital de
Fanica Geangos
Data: 2023.07.06
10:45:01 +03'00'

Semnatura si parafa

Data:.....

Stampila BCPI

Semnatura si stampila

Data: 09/05/2023

60



Oficiul de Cadastru și Publicitate Imobiliară BRAILA
Biroul de Cadastru și Publicitate Imobiliară Insuratei

Dosarul nr. 17686 / 31-05-2023

INCHEIERE Nr. 17686

Inspector: CARMEN VLAS

Registrator: FLORENTINA POPESCU

Asistent registrator: LUCIAN FOTA

Asupra cererii introduse de JUDETUL BRAILA privind Actualizarea informatii tehnice in cartea funciara, in baza:

-Act Administrativ nr.HCJ NR.75/27-04-2023 emis de C. JUD BRAILA;

-Act Administrativ nr.adresa NR.11057/25-05-2023 emis de C.Judetul Braila;

fiind indeplinite conditiile prevazute la art. 29 din Legea cadastrului si a publicitatii imobiliare nr. 7/1996, republicata, cu modificarile si completarile ulterioare, tariful achitat in suma de 0 lei, cu documentul de plata:

pentru serviciul avand codul 263

Vazand referatul asistentului registrator

DISPUNE

Admiterea cererii cu privire la:

- imobilul cu nr. cadastral 75923, inscris in cartea funciara 75923 UAT Zăvoaia avand proprietarii: UAT JUDETUL BRAILA in cota de 1/1 de sub B.1;

- se intabuleaza dreptul de PROPRIETATE mod dobandire lege in cota de 1/1 asupra A1.1 in favoarea JUDETUL BRAILA, DOMENIUL PUBLIC, sub B.3 din cartea funciara 75923 UAT Zăvoaia;

Prezenta se va comunica părților:

JUDETUL BRAILA

JIANU VERONICA CLAUDIA

*) Cu drept de reexaminare in termen de 15 zile de la comunicare, care se depune la Biroul de Cadastru si Publicitate Imobiliara Insuratei, se inscrie in cartea funciara si se solutioneaza de catre registratorul-sef

Data soluționării,

22-06-2023

Registrator,

FLORENTINA POPESCU

Asistent Registrator,

LUCIAN FOTA

Inspector,

CARMEN VLAS

Document semnat cu sigiliu electronic bazat pe certificat digital calificat, în conformitate cu art. 28[^]1 din Legea nr. 7/1996, republicată, cu modificările și completările ulterioare.

*) Cu excepția situațiilor prevăzute la Art. 52 alin. (1) din Regulamentul de recepție și înscriere în evidențele de cadastru și carte funciara, aprobat prin Ordinul Directorului General al ANCPI

**EXTRAS DE CARTE FUNCİARĂ
PENTRU INFORMARE**

Carte Funciară Nr. 75923 Zăvoaia

Nr. cerere	17686
Ziua	31
Luna	05
Anul	2023

Cod verificare
100139207294



Semnat : cu semnatura
electronica extinsa, cf. L
455/2001 si eIDAS

TEREN Extravilan

A. Partea I. Descrierea imobilului

Adresa: Jud. Braila, DJ 211- tronson 18 (fost tronson 8)- Mal stang- Mal drept

Nr. Crt	Nr. cadastral topografic	Suprafața* (mp)	Observații / Referințe
A1	75923	45.180	Teren neimprejmuit; din care: ampriza - 34508mp, zona de siguranta - 10672mp; lungimea tronsonului 18 - 2667m; Pe tronson sunt amplasate 3 borne si o tabla indicatoare

Construcții

Crt	Nr cadastral Nr. topografic	Adresa	Observații / Referințe
A1.1	75923-C1	Jud. Braila, DJ 211- tronson 18 (fost tronson 8)- Mal stang- Mal drept	Nr. niveluri:1; S. construita la sol:49 mp; podet

B. Partea II. Proprietari și acte

Înscrieri privitoare la dreptul de proprietate și alte drepturi reale		Referințe
29289 / 27/11/2020		
Act Administrativ nr. HOTARAREA NR. 279, din 18/11/2020 emis de Consiliul Judetean Braila;		
B1	Intabulare, drept de PROPRIETATE, dobandit prin Lege, cota actuala 1/1 1) UAT JUDETUL BRAILA , CIF:4205491, DOMENIUL PUBLIC	A1
17686 / 31/05/2023		
Act Administrativ nr. HCJ NR.75, din 27/04/2023 emis de C. JUD BRAILA; Act Administrativ nr. adresa NR. 11057, din 25/05/2023 emis de C. Judetul Braila;		
B3	Intabulare, drept de PROPRIETATE, dobandit prin Lege, cota actuala 1/1 1) JUDETUL BRAILA , CIF:4205491, DOMENIUL PUBLIC	A1.1

C. Partea III. SARCINI .

Inscrieri privind dezmembrămintele dreptului de proprietate, drepturi reale de garanție și sarcini	Referințe
NU SUNT	

Plan de amplasament si delimitare a imobilului

Scara 1:2000

CORECT

17686 din data 31-05-2023

Nr.cadastral	Suprafata masurata(mp)	Adresa imobilului
75923	45180	jud. BRAILA, UAT Zavoia, DJ 211 - tronson 18(fost tronson 8) - Mal stang - Mal drept canal Zavoia
Cartea Funciara nr.	75923	UAT

A. DATE REFERITOARE LA TEREN

Numar parcela	Categoria de folosinta	Supraf.din masuratori(mp)	Mentiuni
1	DR	45180	din care: - ampriza - 34508mp - zona siguranta - 10672mp
TOTAL		45180	-


Lungime tronson 18 - 2667m

Pe tronson sunt amplasate 3 borne kilometrice si o tabla indicatoara

B. DATE REFERITOARE LA CONSTRUCTII

Cod constructie	Destinatia	Suprafata construita la sol(mp)	Mentiuni
1	CIE	49	podet
TOTAL		-	-

Suprafata totala masurata=45180mp



Persoana autorizata: SC INFOTOP SRL Braila

Inspector:

Confirm executarea masurarilor la teren corectitudinea iesirilor documentatiei cadastrale si corespondenta acesteia cu realitatea terenului.

Confirm introducerea in cartea cadastrala a datei si a descrierii imobilului si a numarului cadastral

Carmen Vlas Digitally signed by Carmen Vlas

Date: 2023.06.15 12:23:11 +03'00'

Semnatura si stampila
Seria RO-BF, Nr.0275
Data: 09/05/2023
JIANU VERONICA
CLAUDIA D
CATEGORIA D

Semnatura si parafa

Data:.....

Stampila BCPI





Oficiul de Cadastru și Publicitate Imobiliară BRAILA
Biroul de Cadastru și Publicitate Imobiliară Insuratei

Dosarul nr. 17688 / 31-05-2023

INCHEIERE Nr. 17688

Inspector: LILIANA MIHAELA SIRGHIE

Registrator: IZABELA STEFANIA LEFTER

Asistent registrator: IONUȚ RĂILEANU

Asupra cererii introduse de UAT JUDETUL BRAILA privind Actualizarea informatii tehnice in cartea funciara, in baza:

-Act Administrativ nr.75/27-04-2023 emis de Consiliul Judetean Braila;

-Act Administrativ nr.ADRESA NR.11057/25-05-2023 emis de Consiliul Judetean Braila;

fiind indeplinite conditiile prevazute la art. 29 din Legea cadastrului si a publicitatii imobiliare nr. 7/1996, republicata, cu modificarile si completarile ulterioare, tariful achitat in suma de 0 lei, cu documentul de plata:

-
pentru serviciul avand codul 261, 263

Vazand referatul asistentului registrator

DISPUNE

Admiterea cererii cu privire la:

- imobilul cu nr. cadastral 75875, inscris in cartea funciara 75875 UAT Zăvoaia avand proprietarii: UAT JUDETUL BRAILA in cota de 1/1 de sub B.1;

- se intabuleaza dreptul de PROPRIETATE mod dobandire lege in cota de 1/1 asupra A1.1 in favoarea UAT JUDETUL BRAILA, DOMENIUL PUBLIC, sub B.3 din cartea funciara 75875 UAT Zăvoaia;

- Se noteaza actualizarea informatiilor tehnice asupra A.1, A1.1 sub B.4 din cartea funciara 75875 UAT Zăvoaia;

Prezenta se va comunica părților:

UAT JUDETUL BRAILA

JIANU VERONICA CLAUDIA


Ch

**EXTRAS DE CARTE FUNCİARĂ
PENTRU INFORMARE**

Carte Funciară Nr. 75875 Zăvoaia

Nr. cerere	17688
Ziua	31
Luna	05
Anul	2023

Cod verificare
100139232742


Semnat: cu semnatura
electronica extinsa, cf.
L 455/2001 si eIDAS

A. Partea I. Descrierea imobilului

TEREN Extravilan

Adresa: Jud. Braila, DJ 211 - tronson 19 (fost tronson 7)- Mal drept - Mal stang

Nr. Crt	Nr. cadastral Nr. topografic	Suprafața* (mp)	Observații / Referințe
A1	75875	1.455	Teren nelmprejmuit; din care: ampriza - 1176 mp; zona de siguranta - 279mp; lungimea tronsonului 19 - 70m

Construcții

Crt	Nr cadastral Nr. topografic	Adresa	Observații / Referințe
A1.1	75875-C1	Jud. Braila, DJ 211 - tronson 19 (fost tronson 7)- Mal drept - Mal stang	Nr. niveluri:1; S. construita la sol:414 mp; pod

B. Partea II. Proprietari și acte

Înscrieri privitoare la dreptul de proprietate și alte drepturi reale		Referințe
29288 / 27/11/2020		
Act Administrativ nr. HOTARAREA NR. 279, din 18/11/2020 emis de Consiliul Judetean Braila;		
B1	Intabulare, drept de PROPRIETATE, dobandit prin Lege, cota actuala 1/1 1) UAT JUDETUL BRAILA , CIF:4205491, DOMENIUL PUBLIC	A1
17688 / 31/05/2023		
Act Administrativ nr. 75, din 27/04/2023 emis de Consiliul Judetean Braila;		
B3	Intabulare, drept de PROPRIETATE, dobandit prin Lege, cota actuala 1/1 1) UAT JUDETUL BRAILA , CIF:4205491, DOMENIUL PUBLIC	A1.1
Act Administrativ nr. 75, din 27/04/2023 emis de Consiliul Judetean Braila; Act Administrativ nr. ADRESA NR. 11057, din 25/05/2023 emis de Consiliul Judetean Braila;		
B4	Se noteaza actualizarea informatiilor tehnice	A1, A1.1

C. Partea III. SARCINI .

Inscrieri privind dezmembrămintele dreptului de proprietate, drepturi reale de garanție și sarcini	Referințe
NU SUNT	

Plan de amplasament si delimitare a imobilului

Scara 1:500

RGI 17688/31.05.2023

Nr.cadastral	Suprafata masurata(mp)	Adresa imobilului	
75875	1455	jud. BRAILA, UAT Zavoia, DJ 211	
Cartea Funciara nr.	75875	UAT	- tronson 19(fost tronson 7) - Mal drept - Mal stang Zavoia

A. DATE REFERITOARE LA TEREN

Numar parcela	Categoria de folosinta	Supraf.din masuratori(mp)	Mentiuni
1	DR	1455	din care: - ampriza - 1176mp - zona de siguranta - 279mp
TOTAL		1455	-

Lungime tronson 19-70 m

B. DATE REFERITOARE LA CONSTRUCTII

Cod constructie	Destinatia	Suprafata construita la sol(mp)	Mentiuni
1	CIE	414	pod
TOTAL		-	-

Suprafata totala masurata=1455mp
Suprafata din acte =1455mp

Persoana autorizata: SC INFOTOP SRL Braila

Confirm executarea masuratorilor la teren,
corectitudinea intocmirii documentatiei cadastrale si
corespondenta acesteia cu realitatea din teren

Semnatura si stampila

Data: 09/05/2023

Inspector:

Confirm introducerea imobilului in baza de date
integrala si atribuirea numarului cadastral

Semnatura si parafa

Data:.....

Liliana
Mihaela
SirghieSemnat digital de
Liliana Mihaela Sirghie
Data: 2023.06.15
11:37:34 +03'00'

66



Oficiul de Cadastru și Publicitate Imobiliară BRAILA
Biroul de Cadastru și Publicitate Imobiliară Insuratei

Dosarul nr. 17689 / 31-05-2023

INCHEIERE Nr. 17689

Inspector: CARMEN VLAS

Registrator: FLORENTINA POPESCU

Asistent registrator: LUCIAN FOTA

Asupra cererii introduse de JUDETUL BRAILA privind Actualizarea informatii tehnice in cartea funciara, in baza:

-Act Administrativ nr.HCJ NR.75/27-04-2023 emis de Judetul Braila;

fiind indeplinite conditiile prevazute la art. 29 din Legea cadastrului si a publicitatii imobiliare nr. 7/1996, republicata, cu modificarile si completarile ulterioare, tariful achitat in suma de 0 lei, cu documentul de plata:

-
 pentru serviciul avand codul 263

Vazand referatul asistentului registrator

DISPUNE

Admiterea cererii cu privire la:

- imobilul cu nr. cadastral 75879, inscris in cartea funciara 75879 UAT Zăvoaia avand proprietarii: UAT JUDETUL BRAILA in cota de 1/1 de sub B.1;

- se noteaza documentatia cadastrala nr. 17689/31.05.2023 avizata OCPI avand ca obiect actualizarea informatiilor tehnice asupra A.1 sub B.2 din cartea funciara 75879 UAT Zăvoaia;

Prezenta se va comunica părților:

JUDETUL BRAILA

JIANU VERONICA CLAUDIA

*) Cu drept de reexaminare in termen de 15 zile de la comunicare, care se depune la Biroul de Cadastru si Publicitate Imobiliara Insuratei, se inscrie in cartea funciara si se solutioneaza de catre registratorul-sef

Data soluționării,

22-06-2023

Registrator,

FLORENTINA POPESCU

Asistent Registrator,

LUCIAN FOTA

Inspector,

CARMEN VLAS

Document semnat cu sigiliu electronic bazat pe certificat digital calificat, în conformitate cu art. 28[^]1 din Legea nr. 7/1996, republicată, cu modificările și completările ulterioare.

*) Cu excepția situațiilor prevăzute la Art. 52 alin. (1) din Regulamentul de recepție și înscriere in evidențele de cadastru și carte funciara, aprobat prin Ordinul Directorului General al ANCPI

**EXTRAS DE CARTE FUNCİARĂ
PENTRU INFORMARE**

Carte Funciară Nr. 75879 Zăvoaia

Nr. cerere	17689
Ziua	31
Luna	05
Anul	2023

Cod verificare
100139265486



Semnat : cu semnatura
electronica extinsa, cf. L
455/2001 si eIDAS

A. Partea I. Descrierea imobilului

TEREN Extravilan

Adresa: Jud. Braila, DJ 211 - tronson 20 (fost tronson 6)- Limita UAT Zavoiaia - Mal drept

Nr. Crt	Nr. cadastral Nr. topografic	Suprafata* (mp)	Observații / Referințe
A1	75879	45.824	Teren nelmprejmuit; din care: ampriza - 32981mp; zona de siguranta - 12843; lungimea tronsonului 20 - 3211m; Pe tronson sunt amplasate 4 borne si o tabla indicatoare

B. Partea II. Proprietari și acte

Înscrieri privitoare la dreptul de proprietate și alte drepturi reale		Referințe
29287 / 27/11/2020		
Act Administrativ nr. HOTARAREA NR. 279, din 18/11/2020 emis de Consiliul Judetean Braila;		
B1	Intabulare, drept de PROPRIETATE, dobandit prin Lege, cota actuala 1/1 1) UAT JUDETUL BRAILA, CIF:4205491, DOMENIUL PUBLIC	A1
17689 / 31/05/2023		
Act Administrativ nr. HCJ NR.75, din 27/04/2023 emis de Judetul Braila;		
B2	se noteaza documentatia cadastrala nr. 17689/31.05.2023 avizata OCPI avand ca obiect actualizarea informatiilor tehnice	A1

C. Partea III. SARCINI .

Inscrieri privind dezmembrămintele dreptului de proprietate, drepturi reale de garanție și sarcini	Referințe
NU SUNT	

CORECT

17689 din data 31-05-2023

Plan de amplasament si delimitare a imobilului

Scara 1:2000

Nr.cadastral	Suprafata masurata(mp)	Adresa imobilului	
75879	45824	jud. BRAILA, UAT Zavoia, DJ 211	
- tronson 20(fost tronson 6) - Limita UAT Zavoia - Mal drept			
Cartea Funciara nr.	75879	UAT	Zavoia

A. DATE REFERITOARE LA TEREN

Numar parcela	Categoria de folosinta	Supraf.din masuratori(mp)	Mentiuni
1	DR	45824	din care: - ampriza-32981mp - zona de siguranta - 12843mp
TOTAL		45824	-

Lungime tronson 20 - 3211m

Pe tronson sunt amplasate 4 borne si o tabla indicatoare

B. DATE REFERITOARE LA CONSTRUCTII

Cod constructie	Destinatia	Suprafata construita la sol(mp)	Mentiuni
TOTAL	-	-	-
Suprafata totala masurata=45824mp Suprafata din acte =45824mp			

Persoana autorizata: SC INFOTOP SRL Braila

Confirmarea executarea masurarilor teren, corectitudinea intrerun documentatiei cadastrale si corespundenta acesteia cu realitatea din teren, Nr.02/2023

Semnatuara si stampila
JIANH VERONICA CLAUDIA

Data: 09/05/2023



Inspector:

Carmen Vlas
Digitally signed by Carmen Vlas
Date: 2023.06.15 10:10:39 +03'00'

Semnatuara si parafa

Data:.....



Oficiul de Cadastru și Publicitate Imobiliară BRAILA
Biroul de Cadastru și Publicitate Imobiliară Faurei

Dosarul nr. 20009 / 31-05-2023

INCHEIERE Nr. 20009

Inspector: FANICA GEANGOS

Registrator: FLORENTINA POPESCU

Asistent registrator: ADRIAN GHELASE

Asupra cererii introduse de JUDETUL BRAILA privind Actualizarea informatii tehnice in cartea funciara, in baza:

-Act Administrativ nr.75/27-04-2023 emis de Consiliul Judetean Braila;

-Act Administrativ nr.adresa/31-05-2023 emis de Consiliul Judetean Braila;

fiind indeplinite conditiile prevazute la art. 29 din Legea cadastrului si a publicitatii imobiliare nr. 7/1996, republicata, cu modificarile si completarile ulterioare, tariful achitat in suma de 0 lei, cu documentul de plata:

-
pentru serviciul avand codul 261, 263

Vazand referatul asistentului registrator

DISPUNE

Admiterea cererii cu privire la:

- imobilul cu nr. cadastral 77603, inscris in cartea funciara 77603 UAT Bordei Verde avand proprietarii: UAT JUDETUL BRAILA in cota de 1/1 de sub B.1;

- se noteaza actualizarea informatiilor cadastrale,inscrierea constructiilor C1-Podet in suprafata de 39mp,C2-Podet in suprafata de 39mp,C3-in suprafata de 39mp si C4-Pod in suprafata de 162mp si modificare numarului tronsonului din 5 in 21 asupra A.1, A1.1, A1.2, A1.3, A1.4 sub B.3 din cartea funciara 77603 UAT Bordei Verde;

- se intabuleaza dreptul de PROPRIETATE mod dobandire lege in cota de 1/1 asupra A1.1, A1.2, A1.3, A1.4 in favoarea JUDETUL BRAILA, -domeniul public, sub B.4 din cartea funciara 77603 UAT Bordei Verde;

Prezenta se va comunica părților:

JUDETUL BRAILA

JIANU VERONICA CLAUDIA

**EXTRAS DE CARTE FUNCİARĂ
PENTRU INFORMARE**

Carte Funciară Nr. 77603 Bordei Verde

Nr. cerere	20009
Ziua	31
Luna	05
Anul	2023

Cod verificare
100139306821



Semnat : cu semnatura
electronica extinsa, cf. L
455/2001 si eIDAS

A. Partea I. Descrierea imobilului

TEREN Extravilan

Adresa: Jud. Braila, DJ 211 - tronson 21 (fost tronson 5) - iesirea din Bordei Verde - Limita UAT Zavoia

Nr. Crt	Nr. cadastral Nr. topografic	Suprafata* (mp)	Observații / Referințe
A1	77603	91.286	Teren neimpregmuit; din care: ampriza - 66138mp; zona de siguranta - 25148mp; lungimea tronsonului 21- 6503m; Pe tronson sunt amplasate 2 table indicatoare, 7 borne kilometrice si o parcare.

Construcții

Crt	Nr cadastral Nr. topografic	Adresa	Observații / Referințe
A1.1	77603-C1	Jud. Braila, DJ 211 - tronson 21 (fost tronson 5) - iesirea din Bordei Verde - Limita UAT Zavoia	Nr. niveluri:1; S. construita la sol:39 mp; podet
A1.2	77603-C2	Jud. Braila, DJ 211 - tronson 21 (fost tronson 5) - iesirea din Bordei Verde - Limita UAT Zavoia	Nr. niveluri:1; S. construita la sol:39 mp; podet
A1.3	77603-C3	Jud. Braila, DJ 211 - tronson 21 (fost tronson 5) - iesirea din Bordei Verde - Limita UAT Zavoia	Nr. niveluri:1; S. construita la sol:39 mp; podet
A1.4	77603-C4	Jud. Braila, DJ 211 - tronson 21 (fost tronson 5) - iesirea din Bordei Verde - Limita UAT Zavoia	Nr. niveluri:1; S. construita la sol:162 mp; pod

B. Partea II. Proprietari și acte

Înscrieri privitoare la dreptul de proprietate și alte drepturi reale		Referințe
44568 / 27/11/2020		
Act Administrativ nr. 279, din 18/11/2020 emis de Consiliul Judetean Braila;		
B1	Intabulare, drept de PROPRIETATE, dobandit prin Lege, cota actuala 1/1 1) UAT JUDETUL BRAILA, CIF:4205491, -domeniu public	A1 / B.2
20009 / 31/05/2023		
Act Administrativ nr. 75, din 27/04/2023 emis de Consiliul Judetean Braila; Act Administrativ nr. adresa, din 31/05/2023 emis de Consiliul Judetean Braila;		
B3	se noteaza actualizarea informatiilor cadastrale,inscrierea constructiilor C1-Podet in suprafata de 39mp,C2-Podet in suprafata de 39mp,C3-in suprafata de 39mp si C4-Pod in suprafata de 162mp si modificare numarului tronsonului din 5 in 21	A1, A1.1, A1.2, A1.3, A1.4
B4	Intabulare, drept de PROPRIETATE, dobandit prin Lege, cota actuala 1/1 1) JUDETUL BRAILA, CIF:4205491, -domeniul public	A1.1, A1.2, A1.3, A1.4

C. Partea III. SARCINI .

Inscrieri privind dezmembrămintele dreptului de proprietate, drepturi reale de garanție și sarcini	Referințe
NU SUNT	

Scara 1:2000

Nr.cadastral	Suprafata masurata(mp)	Adresa imobilului
77603	91286	jud. BRAILA, UAT Bordei_Verde, DJ 211
- tronson 21 (fost tronson 5) - iesire din Bordei Verde - Limita UAT Zavoiaic		
Cartea Funciara nr.	77603	UAT Bordei_Verde

RGI 20009/2023

00007
393200

A. DATE REFERITOARE LA TEREN

Numar parcela	Categoria de folosinta	Supraf.din masuratori(mp)	Mentiuni
	DR	91286	din care: - ampriza - 66138mp - zona de siguranta - 25148mp
TOTAL		91286	-

710230
393200

lungime tronson 21 - 6503m
 sunt amplasate 2 table indicatoare, 7 borne kilometrice si o paracare

B. DATE REFERITOARE LA CONSTRUCTII

Cod constructie	Destinatia	Suprafata construita la sol(mp)	Mentiuni
1	CIE	39	podet
2	CIE	39	podet
3	CIE	39	podet
4	CIE	162	pod
TOTAL	-	279	-

Suprafata totala masurata=91286mp
 Suprafata din acte =91286mp

persoana autorizata: SC INFOTOP SRL Braila

Confirm executarea masuratorilor la teren, corectitudinea intocmirii documentatiei cadastrale si corespondenta acesteia cu realitatea din teren

semnatura si stampila

Data: 08/05/2023

Inspector:

Confirm intrarea in posesia imobilului in baza de date integrata si atribuirea num.r. la cadastral

Fanica Geangos

Semnat digital de
 Data: 2023.06.21
 11:11:52 +03'00'

Semnatura si parafa

Data:.....
 Stampila BCPI



Oficiul de Cadastru și Publicitate Imobiliară BRAILA
Biroul de Cadastru și Publicitate Imobiliară Faurei

Dosarul nr. 20012 / 31-05-2023

INCHEIERE Nr. 20012

Inspector: FANICA GEANGOS

Registrator: FLORENTINA POPESCU

Asistent registrator: ADRIAN GHELASE

Asupra cererii introduse de JUDETUL BRAILA privind Actualizarea informatii tehnice in cartea funciara, in baza:

-Act Administrativ nr.75/27-04-2023 emis de Consiliul Judetean Braila;

fiind indeplinite conditiile prevazute la art. 29 din Legea cadastrului si a publicitatii imobiliare nr. 7/1996, republicata, cu modificarile si completarile ulterioare, tariful achitat in suma de 0 lei, cu documentul de plata:

-
pentru serviciul avand codul 263

Vazand referatul asistentului registrator

DISPUNE

Admiterea cererii cu privire la:

- imobilul cu nr. cadastral 77605, inscris in cartea funciara 77605 UAT Bordei Verde avand proprietarii: UAT JUDETUL BRAILA in cota de 1/1 de sub B.1;

- se noteaza actualizarea informatiilor cadastrale asupra A.1 sub B.3 din cartea funciara 77605 UAT Bordei Verde;

Prezenta se va comunica părților:

JUDETUL BRAILA

JIANU VERONICA CLAUDIA

*) Cu drept de reexaminare in termen de 15 zile de la comunicare, care se depune la Biroul de Cadastru si Publicitate Imobiliara Faurei, se inregistreaza in cartea funciara si se solutioneaza de catre registratorul-sef

Data soluționării,

20-06-2023

Registrator,

FLORENTINA POPESCU

Asistent Registrator,

ADRIAN GHELASE

Inspector,

FANICA GEANGOS

Document semnat cu sigiliu electronic bazat pe certificat digital calificat, în conformitate cu art. 28¹ din Legea nr. 7/1996, republicată, cu modificările și completările ulterioare.

*) Cu excepția situațiilor prevăzute la Art. 52 alin. (1) din Regulamentul de recepție și înscriere în evidențele de cadastru și carte funciară, aprobat prin Ordinul Directorului General al ANCPI

Nr. cerere	20012
Ziua	31
Luna	05
Anul	2023

Cod verificare
100139328652



**EXTRAS DE CARTE FUNCİARĂ
PENTRU INFORMARE**

Carte Funciară Nr. 77605 Bordei Verde

Semnat : cu semnatura
electronica extinsa, cf. L
455/2001 si eIDAS

A. Partea I. Descrierea imobilului

TEREN Intravilan

Adresa: Loc. Bordei Verde, Jud. Braila, DJ 211 - tronson 22 (fost tronson 4) - Intersectia cu DJ 211 A - iesirea din Bordei Verde

Nr. Crt	Nr. cadastral Nr. topografic	Suprafata* (mp)	Observații / Referințe
A1	77605	7.150	Teren neimprejmuit; din care: carosabil - 3056mp; zona de siguranta - 4094mp; lungimea tronsonului 22 -513m; Pe tronson este amplasata o tabla indicatoare

B. Partea II. Proprietari și acte

Înscrieri privitoare la dreptul de proprietate și alte drepturi reale		Referințe
44566 / 27/11/2020		
Act Administrativ nr. 279, din 18/11/2020 emis de Consiliul Judetean Braila;		
B1	Intabulare, drept de PROPRIETATE, dobandit prin Lege, cota actuala 1/1 1) UAT JUDETUL BRAILA , CIF:4205491, -domeniu public	A1 / B.2
20012 / 31/05/2023		
Act Administrativ nr. 75, din 27/04/2023 emis de Consiliul Judetean Braila;		
B3	se noteaza actualizarea informatiilor cadastrale	A1

C. Partea III. SARCINI .

Inscrieri privind dezmembrămintele dreptului de proprietate, drepturi reale de garanție și sarcini	Referințe
NU SUNT	

Plan de amplasament si delimitare a imobilului

Scara 1:2000

Nr.cadastral	Suprafata masurata(mp)	Adresa imobilului	
77605	7150	jud. BRAILA, UAT Bordei_Verde, loc. Bordei_Verde, DJ 211	
Cartea Funciara nr.	77605	UAT	Bordei_Verde
- tronson 22-Intersectia cu DJ 211A - iesire din Bordei Verde			

A. DATE REFERITOARE LA TEREN

Numar parcela	Categoria de folosinta	Supraf.din masuratori(mp)	Mentiuni
1	DR	7150	din care: - carosabil -3056mp - zona de siguranta - 4094mp
TOTAL		7150	-

lungime tronson 22 - 513m

Pe tronson este amplasata o tabla indicatoare

B. DATE REFERITOARE LA CONSTRUCTII

Cod constructie	Destinatia	Suprafata construita la sol(mp)	Mentiuni
TOTAL	-	-	-

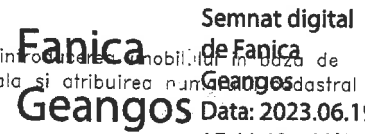
Suprafata totala masurata=7150mp

Suprafata din acte=7150mp

Persoana autorizata: SC INFOTOP SRL Braila

Confirm executarea masuratorilor la teren, corectitudinea intocmirii documentatiei cadastrale si corespondenta acesteia cu realitatea din teren

Inspector:


 Confirm intocmirea imobilului in baza de date integrala si atribuirea numarului cadastral
Fanica Geangos
 Semnat digital de Fanica Geangos
 Data: 2023.06.19
 15:44:48 +03'00'

Semnatura si parafa

Data:.....

gitally sign Semnatura si stampila

ronica-Clai

nu

ste: 2023.0

Data: 08/05/2023

75



Oficiul de Cadastru și Publicitate Imobiliară BRAILA
Biroul de Cadastru și Publicitate Imobiliară Faurei

Dosarul nr. 20023 / 31-05-2023

INCHEIERE Nr. 20023

Inspector: FANICA GEANGOS

Registrator: FLORENTINA POPESCU

Asistent registrator: ADRIAN GHELASE

Asupra cererii introduse de JUDETUL BRAILA privind Actualizarea informatii tehnice in cartea funciara, in baza:

-Act Administrativ nr.11057/25-05-2023 emis de Consiliul Judetean Braila;

-Act Administrativ nr.75/27-04-2023 emis de Consiliul Judetean Braila;

fiind indeplinite conditiile prevazute la art. 29 din Legea cadastrului si a publicitatii imobiliare nr. 7/1996, republicata, cu modificarile si completarile ulterioare, tariful achitat in suma de 0 lei, cu documentul de plata:

-
pentru serviciul avand codul 261, 263
Vazand referatul asistentului registrator

DISPUNE

Admiterea cererii cu privire la:

- imobilul cu nr. cadastral 73992, inscris in cartea funciara 73992 UAT Bordei Verde avand proprietarii: JUDETUL BRAILA in cota de 1/1 de sub B.1;

- se intabuleaza dreptul de PROPRIETATE mod dobandire lege in cota de 1/1 asupra A1.1 in favoarea JUDETUL BRAILA, -domeniul public, sub B.3 din cartea funciara 73992 UAT Bordei Verde;

- se noteaza actualizarea informatiilor cadastrale,inscrierea constructiei C1-Podet in suprafata de 39mp si modificarea numarului tronsonului din 3 in 23 asupra A.1, A1.1 sub B.2 din cartea funciara 73992 UAT Bordei Verde;

Prezenta se va comunica părților:

JUDETUL BRAILA

JIANU VERONICA CLAUDIA



**EXTRAS DE CARTE FUNCİARĂ
PENTRU INFORMARE**

Carte Funciară Nr. 73992 Bordei Verde

Semnat : cu semnatura
electronica extinsa, cf. L
455/2001 si eIDAS

A. Partea I. Descrierea imobilului

TEREN Intravilan

Adresa: Loc. Bordei Verde, Str Principala, Jud. Braila, DJ 211 tronson 23 (fost tronson 3)

Nr. Crt	Nr. cadastral Nr. topografic	Suprafata* (mp)	Observatii / Referinte
A1	73992	12.765	Teren neimprejmuit; din care: - carosabil - 6045mp, - zona de siguranta - 6720mp. Lungimea tronsonului 23 - 808m. Pe acest tronson sunt amplasate o borna kilometrica si 2 table indicatoare.

Construcții

Crt	Nr cadastral Nr. topografic	Adresa	Observatii / Referinte
A1.1	73992-C1	Loc. Bordei Verde, Str Principala, Jud. Braila, DJ 211 tronson 23 (fost tronson 3)	Nr. niveluri:1; S. construita la sol:39 mp; podet

B. Partea II. Proprietari și acte

Înscrieri privitoare la dreptul de proprietate și alte drepturi reale		Referințe
25057 / 11/10/2016		
Act Normativ nr. HG nr. 948, din 08/09/2010 emis de Guvernul Romaniei; Act Administrativ nr. 18252, din 10/10/2016 emis de CONSILIUL JUDETEAN BRAILA;		
B1	Intabulare, drept de PROPRIETATE, dobandit prin Lege, cota actuala 1/1 1) JUDETUL BRAILA, -DOMENIU PUBLIC	A1
20023 / 31/05/2023		
Act Administrativ nr. 75, din 27/04/2023 emis de Consiliul Judetean Braila; Act Administrativ nr. 11057, din 25/05/2023 emis de Consiliul Judetean Braila;		
B2	se noteaza actualizarea informatiilor cadastrale,inscrierea constructiei C1-Podet in suprafata de 39mp si modificarea numarului tronsonului din 3 in 23	A1, A1.1
Act Administrativ nr. 75, din 27/04/2023 emis de Consiliul Judetean Braila;		
B3	Intabulare, drept de PROPRIETATE, dobandit prin Lege, cota actuala 1/1 1) JUDETUL BRAILA, CIF:4205491, -domeniul public	A1.1

C. Partea III. SARCINI .

Inscrieri privind dezmembramintele dreptului de proprietate, drepturi reale de garantie și sarcini	Referințe
NU SUNT	

Plan de amplasament si delimitare a imobilului

Scara 1:2000

Nr.cadastral	Suprafata masurata(mp)	Adresa imobilului	
73992	12765	jud. BRAILA, UAT Bordei Verde, str. Principala, DJ 211- tronson 23(fost tronson 3)	
Cartea Funciara nr.	73992	UAT	Bordei Verde

RGI 20023/2023

399800

Numar parcela	Categoria de folosinta	Supraf.din masuratori(mp)	Mentiuni
1	DR	12765	din care: - carosabil - 6045mp - zona de siguranta - 6720mp
TOTAL		12765	-

Lungimea tronsonului 23 - 808m

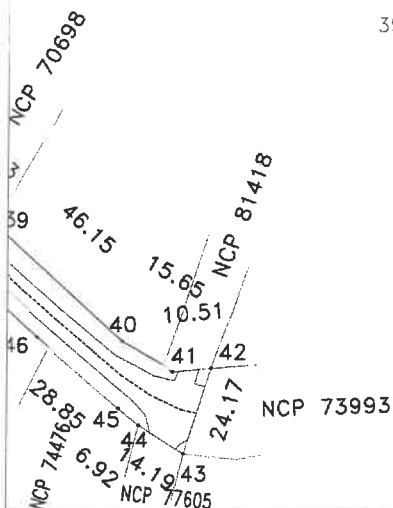
Pe tronson este amplasata o borna kilometrica si 2 table indicatoare

B. DATE REFERITOARE LA CONSTRUCTII

Cod constructie	Destinatia	Suprafata construita la sol(mp)	Mentiuni
1	CIE	39	podet
TOTAL	-	39	-

Suprafata totala masurata=12765mp
Suprafata din acte=12765mp

399600



Persoana autorizata: SC INFOTOP SRL Braila

Confirm executarea masuratorilor pe teren, corectitudinea inlocuirii documentelor cadastrale si corespundenta acestora cu realitatea din teren

Semnatura si stampila

Seria RO-B-F, Nr.0275

Data: 08/05/2023

JIANU VERONICA
CLAUDIA



Inspector:

Confirm introducerea imobilului in baza de date integrala si atribuirea numarului de cadastral
Semnat digital de **Fanica Geangos**
Data: 2023.06.20
13:37:21 +03'00'

Semnatura si parafa

Data:.....

Stampila BCPI



Oficiul de Cadastru și Publicitate Imobiliară BRAILA
Biroul de Cadastru și Publicitate Imobiliară Faurei

Dosarul nr. 20013 / 31-05-2023

INCHEIERE Nr. 20013

Inspector: LILIANA MIHAELA SIRGHIE

Registrator: FLORENTINA POPESCU

Asistent registrator: FLORENTINA DAVID

Asupra cererii introduse de JUDETUL BRAILA privind Actualizarea informatii tehnice in cartea funciara, in baza:

-Act Administrativ nr.75/27-04-2023 emis de Consiliul judetean Braila;

fiind indeplinite conditiile prevazute la art. 29 din Legea cadastrului si a publicitatii imobiliare nr. 7/1996, republicata, cu modificarile si completarile ulterioare, tariful achitat in suma de 0 lei, cu documentul de plata:

-
pentru serviciul avand codul 261, 263

Vazand referatul asistentului registrator

DISPUNE

Admiterea cererii cu privire la:

- imobilul cu nr. cadastral 74005, inscris in cartea funciara 74005 UAT Bordei Verde avand proprietarii: JUDETUL BRAILA in cota de 1/1 de sub B.1;
- se intabuleaza dreptul de PROPRIETATE mod dobandire lege in cota de 1/1 asupra A1.1 in favoarea JUDETUL BRAILA, -domeniul public, sub B.4 din cartea funciara 74005 UAT Bordei Verde;
- se noteaza documentatia cadastrala nr.20013/31.05.2023 avand ca obiect actualizare informatii tehnice cu privire la imobil asupra A.1, A1.1 sub B.2 din cartea funciara 74005 UAT Bordei Verde;
- se inscrie constructia C1-podet in suprafata de 39 mp asupra A.1, A1.1 sub B.3 din cartea funciara 74005 UAT Bordei Verde;

Prezenta se va comunica părților:

JUDETUL BRAILA

JIANU VERONICA CLAUDIA

49

Nr. cerere	20013
Ziua	31
Luna	05
Anul	2023

Cod verificare
100139327701



**EXTRAS DE CARTE FUNCİARĂ
PENTRU INFORMARE**

Carte Funciară Nr. 74005 Bordei Verde

Semnat : cu semnatura
electronica extinsa, cf. L
455/2001 si eIDAS

A. Partea I. Descrierea imobilului

TEREN Extravilan

Adresa: Jud. Braila, DJ 211 tronson 24(fost tronson 2)

Nr. Crt	Nr. cadastral Nr. topografic	Suprafața* (mp)	Observații / Referințe
A1	74005	49.326	Teren neîmprejmuit; din care: - carosabil - 21709mp, - zona de siguranța - 27617mp. Lungimea tronsonului 24 - 3552m. Pe acest tronson sunt amplasate 5 borne kilometrice.

Construcții

Crt	Nr cadastral Nr. topografic	Adresa	Observații / Referințe
A1.1	74005-C1	Jud. Braila, DJ 211 tronson 24(fost tronson 2)	Nr. niveluri:1; S. construita la sol:39 mp; podet

B. Partea II. Proprietari și acte

Înscrieri privitoare la dreptul de proprietate și alte drepturi reale		Referințe
25185 / 12/10/2016		
Act Administrativ nr. 948, din 08/09/2010 emis de Guvernul Romaniei; Act Administrativ nr. 18252, din 10/10/2016 emis de CONSILIUL JUDEȚEAN BRAILA;		
B1	Intabulare, drept de PROPRIETATE, dobandit prin Lege, cota actuala 1/1 1) JUDEȚUL BRAILA, domeniul public	A1
20013 / 31/05/2023		
Act Administrativ nr. 75, din 27/04/2023 emis de Consiliul judetean Braila;		
B2	se noteaza documentatia cadastrala nr.20013/31.05.2023 avand ca obiect actualizare informatii tehnice cu privire la imobil	A1, A1.1
B3	se inscrie constructia C1-podet in suprafata de 39 mp	A1, A1.1
B4	Intabulare, drept de PROPRIETATE, dobandit prin Lege, cota actuala 1/1 1) JUDEȚUL BRAILA, CIF:4205491, -domeniul public	A1.1

C. Partea III. SARCINI .

Inscrieri privind dezmembrămintele dreptului de proprietate, drepturi reale de garanțe și sarcini	Referințe
NU SUNT	

Plan de amplasament si delimitare a imobilului

Scara 1:2000

RG1 20013/31.05.2023

Nr.cadastral	Suprafata masurata(mp)	Adresa imobilului	
74005	49326	jud. BRAILA, UAT UAT Bordei Verde, DJ 211	
Cartea Funciara nr.	74005	UAT	- tronson 24(fost tronson 2) Bordei Verde

A. DATE REFERITOARE LA TEREN

Numar parcela	Categoria de folosinta	Supraf.din masuratori(mp)	Mentiuni
1	DR	49326	din care: - carosabil - 21709mp - zona de siguranta - 27617mp
TOTAL		49326	-

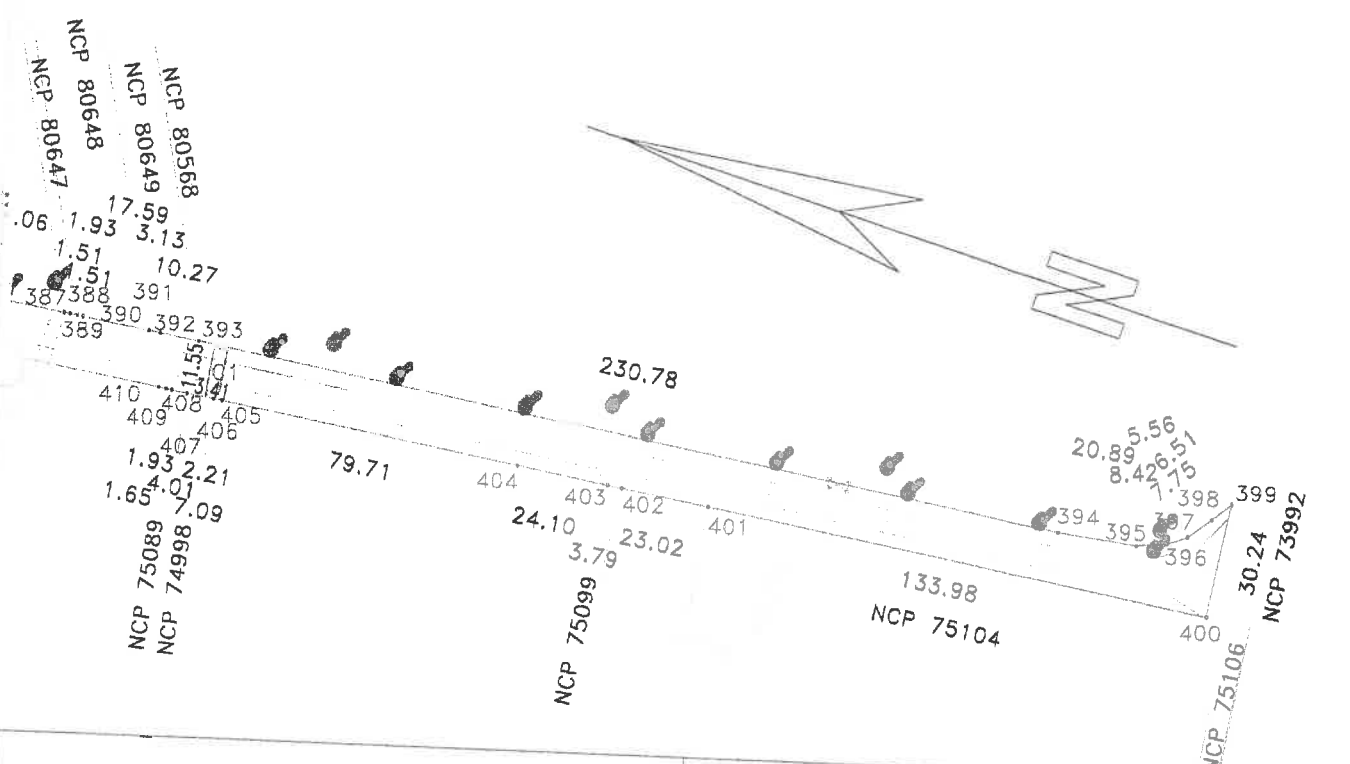
Lungimea tronsonului 24 - 3552m

Pe tronson sunt amplasate 5 borne kilometrice.

B. DATE REFERITOARE LA CONSTRUCTII

Cod constructie	Destinatia	Suprafata construita la sol(mp)	Mentiuni
1	CIE	39	
TOTAL		-	podet

Suprafata totala masurata=49326mp
Suprafata din acte=49326mp



Persoana autorizata: SC INFOTOP SRL Braila

Confirm executarea masuratorilor la teren, corectitudinea intocmirii documentatiei cadastrale si corespondenta acesteia cu realitatea din teren

Semnatura si stampila

Data: 08/05/2023

Inspector:

Confirm introducerea imobilului in baza de date integrata si atribuirea numarului cadastral

Semnatura si parafa

Data:.....

Stampila BCPI

Liliana Mihaela Sirghie

Semnat digital de Liliana Mihaela Sirghie
Data: 2023.06.15
11:55:19 +03'00'



Oficiul de Cadastru și Publicitate Imobiliară BRAILA
Biroul de Cadastru și Publicitate Imobiliară Faurei

Dosarul nr. 20010 / 31-05-2023

INCHEIERE Nr. 20010

Inspector: CARMEN VLAS

Registrator: FLORENTINA POPESCU

Asistent registrator: FLORENTINA DAVID

Asupra cererii introduse de JUDETUL BRAILA privind Actualizarea informatii tehnice in cartea funciara, in baza:

-Act Administrativ nr.75/27-04-2023 emis de Consiliul judetean Braila;

fiind indeplinite conditiile prevazute la art. 29 din Legea cadastrului si a publicitatii imobiliare nr. 7/1996, republicata, cu modificarile si completarile ulterioare, tariful achitat in suma de 0 lei, cu documentul de plata:

-
pentru serviciul avand codul 263

Vazand referatul asistentului registrator

DISPUNE

Admiterea cererii cu privire la:

- imobilul cu nr. cadastral 75713, inscris in cartea funciara 75713 UAT Ianca avand proprietarii: JUDETUL BRAILA in cota de 1/1 de sub B.1;

- se noteaza documentatia cadastrala nr.20010/31.05.2023 avand ca obiect actualizare informatii tehnice cu privire la imobil asupra A.1 sub B.2 din cartea funciara 75713 UAT Ianca;

Prezenta se va comunica părților:

JUDETUL BRAILA

JIANU VERONICA CLAUDIA

*) Cu drept de reexaminare in termen de 15 zile de la comunicare, care se depune la Biroul de Cadastru si Publicitate Imobiliara Faurei, se inscrie in cartea funciara si se solutioneaza de catre registratorul-sef

Data soluționării,

20-06-2023

Registrator,

FLORENTINA POPESCU

Asistent Registrator,

FLORENTINA DAVID

Inspector,

CARMEN VLAS

Document semnat cu sigiliu electronic bazat pe certificat digital calificat, în conformitate cu art. 28[^]1 din Legea nr. 7/1996, republicată, cu modificările și completările ulterioare.

*) Cu excepția situațiilor prevăzute la Art. 52 alin. (1) din Regulamentul de recepție și înscriere în evidențele de cadastru și carte funciara, aprobat prin Ordinul Directorului General al ANCPI



**EXTRAS DE CARTE FUNCİARĂ
 PENTRU INFORMARE**

Carte Funciară Nr. 75713 Ianca

Semnat : cu semnatura
 electronica extinsa, cf. L
 455/2001 si eIDAS

A. Partea I. Descrierea imobilului

TEREN Extravilan

Adresa: Jud. Braila, DJ211 25 (Fost TRONSON1).

Nr. Crt	Nr. cadastral Nr. topografic	Suprafața* (mp)	Observații / Referințe
A1	75713	65.525	Teren neimprejmuit; din care: - carosabil - 27284mp, - zona de siguranta - 38241mp, Lungimea tronsonului 25 - 4400m. Pe acest tronson sunt amplasate 1 tabla indicatoare si 5 borne kilometrice.

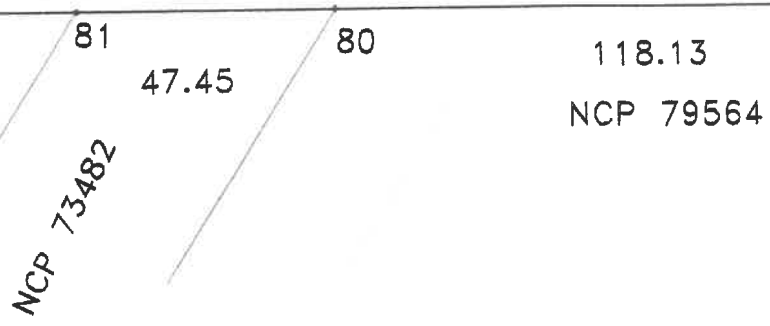
B. Partea II. Proprietari și acte

Înscrieri privitoare la dreptul de proprietate și alte drepturi reale		Referințe
25182 / 12/10/2016		
Act Administrativ nr. 948, din 08/09/2010 emis de Guvernul Romaniei; Act Administrativ nr. 18252, din 10/10/2016 emis de CONSILIUL JUDEȚEAN BRAILA;		
B1	Intabulare, drept de PROPRIETATE, dobandit prin Lege, cota actuala 1/1 1) JUDEȚUL BRAILA, domeniul public	A1
20010 / 31/05/2023		
Act Administrativ nr. 75, din 27/04/2023 emis de Consiliul judetean Braila;		
B2	se noteaza documentatia cadastrala nr.20010/31.05.2023 avand ca obiect actualizare informatii tehnice cu privire la imobil	A1

C. Partea III. SARCINI .

Inscrieri privind dezmembrămintele dreptului de proprietate, drepturi reale de garanție și sarcini	Referințe
NU SUNT	

83



A. DATE REFERITOARE LA TEREN

Numar parcela	Categoria de folosinta	Supraf.din masuratori(mp)	Mentiuni
1	DR	65525	din care: - carosabil - 27284mp - zona de siguranta - 38241mp
TOTAL		65525	-

Lungimea tronsonului 25 - 4400m

Pe tronson este amplasata 1 tabla indicatoare si 5 borne kilometrice.

B. DATE REFERITOARE LA CONSTRUCTII

construita (mp)	Mentiuni
	-

Suprafata totala masurata=65525mp
Suprafata din acte=65525mp

Braila

la teren,

cu

Inspector:

Carmen Vlas

Digitally signed by
Carmen Vlas
Date: 2023.06.14
17:11:42 +03'00'

Confirma introducerea imobilului in baza de date integrala si atribuirea numarului cadastral

Semnatura si parafa

Data:.....

Stampila BCPI

84